

Rodzaj dokumentacji :

PROJEKT BUDOWLANY

Obiekt :

**POMOST REKREACYJNY
KATEGORIA OBIEKTU XXI**

Inwestor:

**GMINA MRĄGOWO
UL. KÓLEWIECKA 60A
11-700 Mrągowo**



Lokalizacja obiektu:

**Obręb Muntowo, dz. Nr 356
Jez. Juksty naprzeciw działki
nr 225/1 obręb Muntowo**

Gmina:

Mrągowo

Niniejszy załącznik stanowi
integralną część Nr AB.6743.2.66.
z dnia 01.08.2016r. 2016
zawiera 22 arkuszy
..... i opiewanej

Opracował	Nazwisko i Imię	Nr uprawnień	Data	Podpis
Projektant	Mieczysław Stosio	Nr 105/90 § 13 p. 4a, b	07.2016 r.	 PROJEKTANT
Sprawdził	Jacek Dobielski	Nr 44/02/OI § 13 u. 1 p. 1	07.2016 r.	 mgr inż. Mieczysław Stosio upr. bud. nr 247/72/OL § 6 p.2 mgr inż. Jacek Dobielski

Uprawnienia budowlane do projektowania
bez ograniczeń w specjalności
konstrukcyjno-budowlanej
Nr ewid. 44/02/OL

Oświadczenie

Niniejszym oświadczam się, że projekt budowlany pomostu rekreacyjnego w miejscowości Muntowo, gm. Mrągowo na jeziorze Juksty dz. nr 356 naprzeciw działki nr 225/1, obręb Muntowo wykonany jest zgodnie z zasadami wiedzy technicznej i sztuki budowlanej.

Projektant: Mieczysław Stosio

upr. bud. nr 105/90/OI.....

Sprawdził: Jacek Dobielski

upr. bud. nr 44/02/OI

PROJEKTANT

mgr inż. Mieczysław Stosio
upr. bud. nr 247/72/OL § 6 p.2
upr. bud. nr 105/90/OI

mgr inż. Jacek Dobielski

Uprawnienia budowlane do projektowania
bez ograniczeń w specjalności
konstrukcyjno-budowlanej
Nr ewid. 44/02/OL

Mrągowo, dnia 28.07.2016 r.

OPIS POMOSTU

Lokalizacja

Pomost rekreacyjny zlokalizowany jest na jeziorze Juksty dz. nr 256 obręb Muntowo, gm. Mrągowo na wysokości działki nr 225/1 w Muntowie, obręb Muntowo. Współrzędne geograficzne wynoszą N - 53°53'0.6", E - 21°22'14.73". Powierzchnia zajętego gruntu będzie równa wielkości rzutu pionowego pokładu pomostu tj. 53,35 m². Pomost będzie służył do celów rekreacji miejscowej ludności m.in. wędkowania, cumowania łódek, kajaków, rowerów wodnych i itp.

Ubiegający się o budowę pomostu

Gmina Mrągowo, ul. Królewiecka 60A, 11-700 Mrągowo.

Stan prawny nieruchomości.

a) Jezioro Juksty - działka nr 356 w obrębie Muntowo:

- własność Skarbu Państwa – trwały zarząd pełni Marszałek Województwa Warmińsko-Mazurskiego, w imieniu którego działa Zarząd Melioracji i Urządzeń Wodnych Rejonowy Oddział w Mrągowie ul. Widok 7, 11-700 Mrągowo.

- Rybackim użytkownikiem jeziora jest : Gospodarstwo Rybackie w Mrągowie, ul. Młodkowskiego 22, 11-700 Mrągowo.

b) Działka nr 225/1 w obrębie Muntowo jest własnością Gminy Miasto Mrągowo, ul. Królewiecka 60A, 11-700 Mrągowo.

Jezioro Juksty położone jest w zlewni rzeki Muntowo w km od 12+660 do 19+130, w dorzeczu Łyny i Pregoty. Poziom lustra wody waha się w granicach 137,2-138,0 m.

Głębokości :

Głębokość jeziora w miejscu projektowanego pomostu określono w dniu 06.05.2016 r. wykonując pomiary łąką sztywną przy stanie wody w jeziorze o rzędnej 137,30 m npm Kr.

Roślinność wodna :

W miejscu projektowanego pomostu nie występuje roślinność wodna.

Warunki gruntowe i wodne:

W trakcie rozpoznania terenowego w miejscu projektowanego pomostu w dniu jeziora stwierdzono występowanie gruntów mineralnych. Na głębokości poniżej 1,30 występują namuły z gytii wapiennej. W miejscu posadowienia pomostu warstwa gytii wynosi 0,6 m.

Krótką charakterystyka jeziora Juksty

Powierzchnia jeziora Juksty wynosi 318,8 ha, a jego maksymalna głębokość to 38,6 m, zaś średnia – 8,0 m. Maksymalna długość wynosi 6470 m, a szerokość 1050 m; objętość wody w jeziorze to 25504 tys. m³. Jezioro ma charakter zbiornika rynnowego o obrzeżach wysokich i stromych. Otoczenie stanowią pola i łąki oraz kępy leśne. Roślinność zanurzona z przewagą ramienic i rdestnic jest bardzo obfita szczególnie w północnej i wschodniej części. W 1992 r. jezioro było zaliczane do II klasy czystości, a roślinność widoczna była nawet do 7- 8 m głębokości. Zatoki zarośnięte trzcina i pałąk wodną. W jeziorze występują następujące gatunki ryb: leszcz, lin, okoń, płoć, węgorz i inne.

Konstrukcja pomostu

Zaprojektowano pomost drewniany w kształcie litery „L” o długości 18,0 m przy szerokości 2,20 m i główkę prostopadłą do osi pomostu o wymiarach 2,5 x 5,5 m. Długość całkowita = 23,8 m. Powierzchnia pomostu wyniesie $(18,0 \times 2,2\text{m}) + (2,5 \times 5,5 \text{ m}) = 53,35 \text{ m}^2$

Konstrukcję szkieletową stanowią będą:

- Ruszt palowy składający się z pali drewnianych o średnicy 24,0 i 28,0 cm.
- Kleszcze z bali 2 x (7,5 x 15,0 cm) łączące zespoły pali mocowane śrubami stalowymi M-16/460 mm i M-16/500 mm do pali.
- Dźwigary drewniane 14,0 x 14,0 cm jako belki podłużne oparte na kleszczach i mocowane śrubami stalowymi M-16/460 mm i M-16/500 mm do pali.

Pokład

Zaprojektowano pokład pomostu z bali drewnianych o grubości 6,0 cm jednostronnie ostruganych, przybitych gwoździami do dźwigarów (belek podłużnych), poprzecznie do osi pomostu. Korona pokładu na rzędnej 138,50 m npmKr. tj. o 50 cm ponad stan maksymalny lustra wody w jeziorze (rz. 138,0 m npmKr).

Ustalenia wynikające z warunków korzystania z wód regionu wodnego

Dla regionu wodnego Łyny i Węgorapy, w którym położona jest zlewnia jez. Juksty ustalone są warunki korzystania z wód regionu wodnego Rozporządzeniem Dyrektora RZGW w Warszawie nr 6/2015 z dnia 3 kwietnia 2015r. Jezioro Czos jako jednolita część wód powierzchniowych ma następującą charakterystykę:

- Europejski kod JCWP – PLLW30497
- Nazwa JCWP - Juksty
- Scalona część wód powierzchniowych kod – SW2032
- Typ JCWP – Jeziora o wysokiej zawartości wapnia, o małym wypływie zlewni, stratyfikowane (5a)
- Status – naturalna część wód
- Ocena stanu – zły
- Ocena ryzyka nieosiągnięcia celów środowiskowych – zagrożona
- Cel środowiskowy – osiągnięcie co najmniej dobrego stanu ekologicznego oraz utrzymanie co najmniej dobrego stanu chemicznego wód – derogacja 4(4)-3
- Uzasadnienie derogacji – 6 lat jest okresem zbyt krótkim, aby mogła nastąpić poprawa stanu wód, nawet przy założonej całkowitej eliminacji presji. W jeziorach zanieczyszczenia kumulują się głównie w osadach dennych, które w jeziorach eutroficznych są źródłem związków biogennych oddawanych do jezior jeszcze przez bardzo wiele lat po zaprzestaniu dopływu zanieczyszczeń. Projektowany pomost nie zwiększa istniejącego zagrożenia nie osiągnięcia celów środowiskowych określonych w planie gospodarowania wodami regionu. Projektowany pomost nie będzie miał ujemnego wpływu na warunki użytkowania jeziora i na jego walory środowiskowe.

Formy ochrony przyrody

Projektowany pomost rekreacyjny zlokalizowany jest na jez. Juksty położonym w „Obszarze Chronionego Krajobrazu Jezior Legińsko-Mragowskich.

Wpływ budowy pomostu na środowisko

Projektowana inwestycja zaliczana jest do przedsięwzięć, które nie oddziałują znacząco na środowisko w rozumieniu przepisów ustawy

o udostępnianiu informacji o środowisku i jego ochronie, udziale społeczeństwa w ochronie środowiska oraz o ocenach oddziaływaniu na środowisko (Dz. U. z 2008 r. nr 199, poz. 1277 ze zm.) oraz Rozporządzenia Rady Ministrów z dnia 9 listopada 2010 r. w sprawie przedsięwzięć mogących znacząco oddziaływać na środowisko (Dz. U. z 2010 r nr 213, poz. 1397). Projektowany pomost nie będzie miał ujemnego wpływu na środowisko. Pomost zlokalizowany będzie w miejscu wolnym od roślinności wodnej oraz nie będzie kolidował z prowadzoną gospodarką rybacką. Środki zabezpieczające drewno nie będą szkodliwe dla środowiska.

Obszar oddziaływanie obiektu, o którym mowa w art. Pkt 20 ustawy z dnia 7 lipca 1994 roku – Prawo budowlane, obejmuje nieruchomości określone działkami o numerze ewidencyjnym 356 i 225/1 obręb Muntowo, gm. Mragowo

Opracował

ZNAK: PBI.6730.1.2016

DECYZJA NR 3/2016

o warunkach zabudowy

Na podstawie art. 59 i 60 ust. 1, art. 61 ustawy z dnia 27 marca 2003 r. o planowaniu i zagospodarowaniu przestrzennym (t.j. Dz. U. z 2015 roku, poz. 199 z późn. zm.) oraz art. 104 ustawy z dnia 14 czerwca 1960 r. Kodeks postępowania administracyjnego (t.j. Dz. U. z 2016 r, poz. 23 z późn. zm.), po rozpatrzeniu wniosku z dnia 16.02.2016 r. Pana Mieczysława Stosio, prowadzącego działalność gospodarczą pod nazwą Usługi Projektowe Mieczysław Stosio, ul. Wolności 20D, 17, 11 – 700 Mrągowo, działającego z upoważnienia Gminy Mrągowo, ul. Królewiecka 60A, 11 – 700 Mrągowo.

Burmistrz Miasta Mrągowo

U S T A L A

warunki zabudowy dla inwestycji, polegającej na budowie pomostu drewnianego, rekreacyjnego na jez. Juksty w miejscowości Muntowo naprzeciw działki nr 225/1, Gmina Mrągowo wraz z rozbiórką istniejącego.

1. Charakterystyka zabudowy i zagospodarowania terenu:

Wnioskowana inwestycja polega na budowie pomostu drewnianego, rekreacyjnego na jeziorze Juksty w miejscowości Muntowo naprzeciw działki nr 225/1, obręb Muntowo, gmina Mrągowo wraz z rozbiórką istniejącego.

2. Warunki i szczegółowe zasady zabudowy i zagospodarowania terenu wynikające z przepisów odrębnych:

1) Ustalenia dotyczące warunków i wymagań kształtowania ładu przestrzennego:

- a) projektować zgodnie z przepisami w sprawie warunków technicznych jakimi powinny odpowiadać budowle hydrotechniczne i ich usytuowanie,
- b) pomost należy usytuować prostopadle do granicy działki ewidencyjnej jeziora Juksty i działki nr 225/1 w obrębie Muntowo,
- c) kształt pomostu w formie litery 'I', 'L' lub 'T',
- d) długość całkowita pomostu do 25,0 m,
- e) nieprzekraczalna linia zabudowy 40,0 m, licząc od linii rozgraniczających działki o numerze geodezyjnym 225/1 w głąb jeziora, zgodnie z załącznikiem graficznym;

2) Ustalenia dotyczące ochrony dziedzictwa kulturowego i zabytków oraz dóbr kultury współczesnej:

- a) zgodnie z ustawą z dnia 23 lipca 2003 r. o ochronie zabytków i opiece nad zabytkami (t.j. Dz. U. z 2014 r. poz. 1446 z późn. zm.), teren, którego dotyczy wniosek nie jest objęty ochroną konserwatorską, nie jest wpisany do rejestru zabytków, nie jest w gminnej ewidencji zabytków oraz nie znajduje się na terenie archeologicznej strefy konserwatorskiej według stanu na dzień wydania niniejszej decyzji;

3) Ustalenia dotyczące ochrony środowiska, przyrody i krajobrazu:

- a) teren planowanej inwestycji leży na obszarze prawnych form ochrony przyrody, w odniesieniu do którego mają zastosowanie przepisy ustawy z dnia 27 kwietnia 2001 r. Prawo ochrony środowiska (t.j. Dz. U. z 2013 r., poz. 1232 z późn. zm.), ustawy z dnia 16 kwietnia 2004 r. o ochronie przyrody oraz Rozporządzenia nr 159 Wojewody Warmińsko-Mazurskiego z dnia 19 grudnia 2008 roku w sprawie Obszaru Chronionego Krajobrazu Jezior Legińsko-Mrągowskich;

Za zgodność z oryginałem
mgr inż. Mieczysław Stosio

..... podpis

- 4) Ustalenia dotyczące obsługi komunikacyjnej:
 - a) obsługa komunikacyjna terenu z istniejącego zjazdu z drogi publicznej, drogi krajowej nr 59, poprzez działkę oznaczoną nr ewidencyjnym 225/1 (obręb nr 15 – Muntowo),
 - b) lokalizacja miejsc postojowych w granicach własnej działki.
3. **Wymagania dotyczące ochrony interesów osób trzecich**
Przy zagospodarowaniu terenu należy spełnić wymagania dotyczące ochrony interesów prawnych osób trzecich w granicach określonych przez ustawy.
4. **Linie rozgraniczające teren inwestycji**
Linie rozgraniczające teren inwestycji oznaczone są na mapie stanowiącej załącznik graficzny nr 1 do decyzji.
5. **Wyniki analizy funkcji oraz cechy zabudowy i zagospodarowania terenu**
Wyniki analizy funkcji oraz cech zabudowy i zagospodarowania terenu w zakresie warunków, o których mowa w art. 64 ust. 1 w związku z art. 53 ust. 3 ustawy o planowaniu i zagospodarowaniu przestrzennym zawierają załączniki nr 2 i 3 do niniejszej decyzji.

Uzasadnienie decyzji

1. W dniu 16.02.2016 r. do tut. Urzędu złożono wnioski w sprawie wydania decyzji o warunkach zabudowy dla inwestycji polegającej na budowie pomostu drewnianego, rekreacyjnego na jeziorze Juksty w miejscowości Muntowo naprzeciw działki nr 225/1, obręb Muntowo, gmina Mrągowo wraz z rozbiórką istniejącego.
2. Teren przedmiotowej inwestycji:
 - 1) nie posiada obowiązującego miejscowego planu zagospodarowania przestrzennego; obecnie dla terenu sporządza się miejscowy plan zagospodarowania przestrzennego;
 - 2) według załączonego wniosku teren inwestycji stanowi część wydzielonej geodezyjnie działki oznaczonej numerem geodezyjnym 356, w obrębie Muntowo (obręb nr 15), w Gminie Mrągowo.
3. Na podstawie art. 61 ust. 1 ustawy o planowaniu i zagospodarowaniu przestrzennym (t.j. Dz. U. z 2015 r., poz. 199 z późn. zm.) stwierdzono:
 - 1) inwestycja stanowi uzupełnienie istniejącej zabudowy mieszkaniowej jednorodzinnej; pomost znajduje się na działce nr 356, w miejscu planowanej inwestycji;
 - 2) teren planowanej inwestycji ma dostęp do drogi publicznej, oznaczonej numerem ewidencyjnym nr 250, poprzez teren działek ewidencyjnych oznaczonych numerami 224/1 i 225/1;
 - 3) istniejące lub projektowane uzbrojenie terenu jest wystarczające dla zamierzenia budowlanego;
 - 4) teren nie wymaga uzyskania zgody na zmianę przeznaczenia gruntów rolnych na cele nierolnicze;
 - 5) decyzja jest zgodna z przepisami odrębnymi.
4. Wobec powyższego w sprawie mają zastosowanie przepisy art. 60, ust. 1 w związku z art. 59 ust. 1 w/w ustawy.
5. Na podstawie przeprowadzonego postępowania stwierdzono, że przedmiotowe zamierzenie jest zgodne z wymogami przepisów odrębnych oraz spełnia wymagania inwestora zawarte we wniosku. Planowana inwestycja nie wywołuje kolizji urbanistycznej.
6. W trakcie przeprowadzonego postępowania administracyjnego:
 - 1) zgodnie z art. 10 i art. 61 Kodeksu Postępowania Administracyjnego strony zostały zawiadomione o wszczęciu postępowania w przedmiotowej sprawie;
 - 2) zgodnie z art. 64, ust. 1 ustawy o planowaniu i zagospodarowaniu przestrzennym dokonano analizy o której mowa w art. 53, ust. 3 w/w ustawy;
 - 3) zgodnie z art. 53, ust. 4 ustawy o planowaniu i zagospodarowaniu przestrzennym, projekt decyzji uzyskał wymagane uzgodnienia z:
 - a. Zarządem Melioracji i Urządzeń Wodnych w Olsztynie, oddział w Mrągowie –

postanowienie z dnia 21.04.2016 r., znak: MUW.DM.0702.2-15/16,

- b. Regionalną Dyрекcyj Ochrony Środowiska w Olsztynie – art. 53 ust. 5c ustawy z dnia 27.03.2003 r. o planowaniu i zagospodarowaniu przestrzennym.
- 4) zgodnie z art. 60, ust. 4 ustawy o planowaniu i zagospodarowaniu przestrzennym projekt decyzji przygotował mgr inż. Tomasz Hałas.

W tym stanie rzeczy postanowiono jak w treści niniejszej decyzji.

Pouczenie

W myśl art. 63 ustawy z dnia 27 marca 2003 r. o planowaniu i zagospodarowaniu przestrzennym (t.j. Dz. U. z 2015 roku, poz. 199 z późn. zm.):

1. W odniesieniu do tego samego terenu decyzję o warunkach zabudowy dla przedmiotowego terenu można wydać więcej niż jednemu wnioskodawcy, doręczając odpis z decyzji do wiadomości pozostałym wnioskodawcom oraz właścicielowi lub wieczystemu użytkownikowi terenu.
2. Niniejsza decyzja nie rodzi praw do terenu oraz nie narusza własności i uprawnień osób trzecich.
3. Jeżeli decyzja o warunkach zabudowy wywołuje skutki, o których mowa w art. 36 przytoczonej ustawy – przepisy art. 36 oraz art. 37 stosuje się odpowiednio. Koszt realizacji roszczeń, o których mowa w art. 36, ust. 1 i 3 ponosi inwestor, po uzyskaniu ostatecznej decyzji pozwolenia na budowę.
4. Wnioskodawcy, który nie uzyskał prawa do terenu nie przysługuje zwrot nakładów poniesionych w związku z otrzymaniem niniejszej decyzji.
5. Organ, który wydał decyzję, o której mowa w art. 59, ust. 1, jest obowiązany za zgod strony na rzecz której decyzja została wydana, do przeniesienia tej decyzji na rzecz innej osoby, jeżeli przyjmuje ona wszystkie warunki zawarte w tej decyzji.

Warunkiem uzyskania decyzji pozwolenia na budowę jest wskazanie prawa do władania przedmiotowym terenem.

Decyzja niniejsza wygasa (art. 65, ust. 1) jeżeli:

- 1) inny wnioskodawca uzyskał pozwolenie na budowę;
- 2) dla tego terenu uchwalono plan miejscowy, którego ustalenia s inne niż w wydanej decyzji.

Od niniejszej decyzji służy odwołanie do Samorządowego Kolegium Odwoławczego w Olsztynie, za pośrednictwem Burmistrza Mrągowa w terminie 14 dni od daty jej doręczenia.

Odwołanie od decyzji powinno zawierać zarzuty odnoszące się do decyzji, określać istotę i zakres żądania będącego przedmiotem odwołania oraz wskazywać dowody uzasadniające to żądanie (art. 53 ust. 6 ustawy o planowaniu i zagospodarowaniu przestrzennym).



Z up. BURMISTRZA
mgr inż. Tomasz Hałas
ZASTĘPCA BURMISTRZA MIASTA

Zawiadomienie otrzymują:

- 1) Wnioskodawca: Mieczysław Stosio, ul. Wolności 20D, 17, 11-700 Mrągowo;
2. Gmina Mrągowo, ul. Królewiecka 60A, 11 – 700 Mrągowo;
3. Zarząd Melioracji i Urządzeń Wodnych w Olsztynie Rejonowy Oddział w Mrągowie, ul. Widok 7, 11 – 700 Mrągowo;
4. Gospodarstwo Rybackie Sp. z o. o., ul. Młodkowskiego 22, 11 – 700 Mrągowo;
5. a/a (KR).

Za zgodność z oryginałem
mgr inż. Mieczysław Stosio

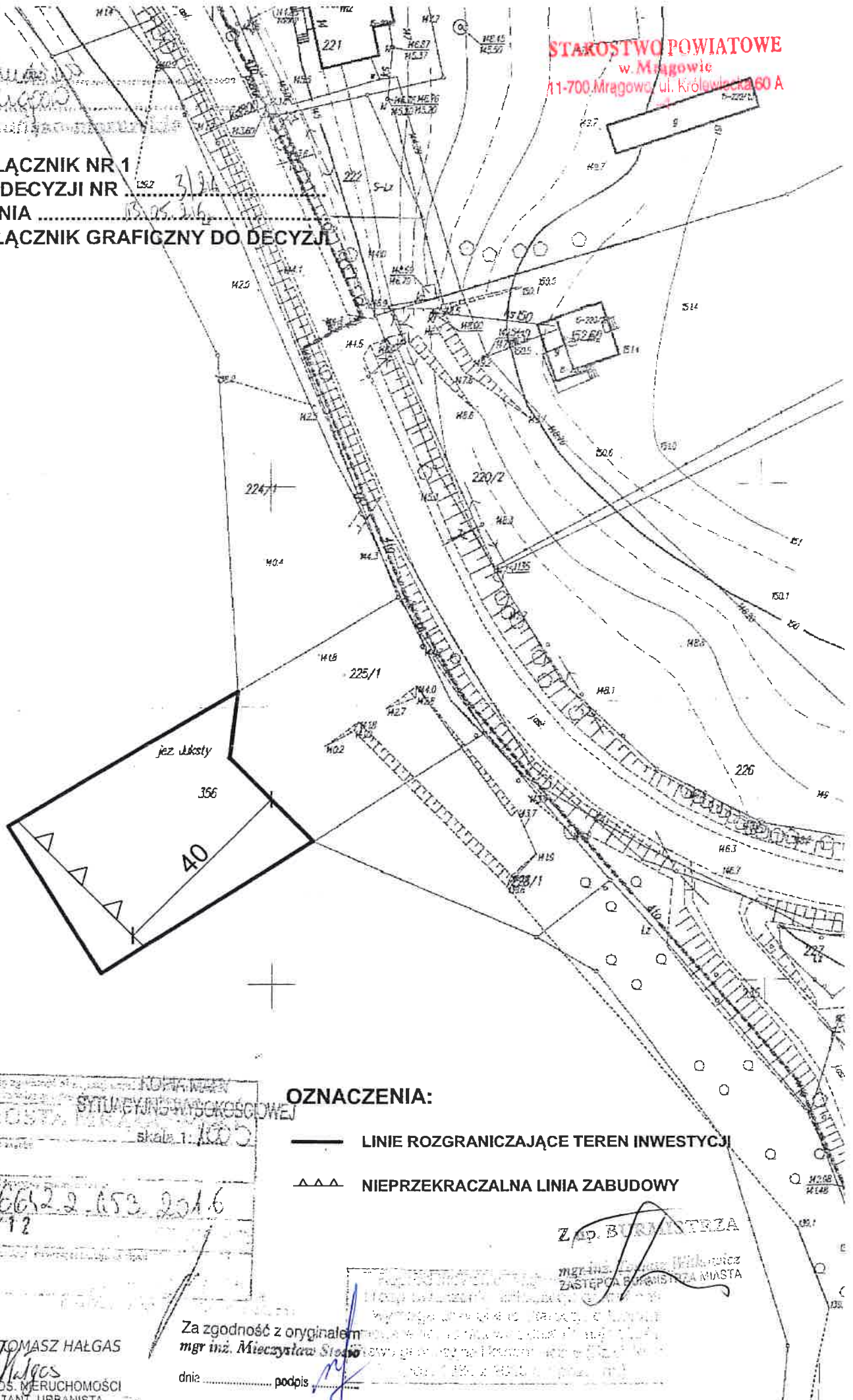
dnia podpis

Projekt decyzji w dniu 07.06.2016 r. przygotował
mgr inż. Tomasz Hałas

Obrazek
Opis
Wzrost

STAROSTWO POWIATOWE
w Mragowie
11-700 Mragowa, ul. Królewska 60 A

ZAŁĄCZNIK NR 1
DO DECYZJI NR
Z DNIA
ZAŁĄCZNIK GRAFICZNY DO DECYZJI



OZNACZENIA:

- LINIE ROZGRANICZAJĄCE TEREN INWESTYCJI
- ▲▲▲ NIAPRZEKRACZALNA LINIA ZABUDOWY

STANOWISKO WYBOKOWEJ
STAROSTA MRA...
skala 1:1000

OK 6622.653.2016
2016-02-12

Zap. BURMISTRZA
mgr inż. ...
ZASTĘPCA BURMISTRZA MIASTA

mgr inż. TOMASZ HAŁGAS
DORADCA DS. NIERUCHOMOŚCI
PROJEKTANT URBANISTA

Za zgodność z oryginałem
mgr inż. Mieczysław Stę...
dzie podpis

WYNIKI ANALIZY FUNKCJI ORAZ CECH ZABUDOWY I ZAGOSPODAROWANIA TERENU.

1. Granice obszaru analizowanego.	
Wyznaczono na mapie stanowiącej załącznik graficzny nr 3 do niniejszej decyzji. W granicach obszaru analizowanego wyznaczono jednostki o jednakowej funkcji lub sposobie użytkowania terenu, przyporządkowując im oznaczenia zgodnie z załącznikiem graficznym nr 3. Obszar analizowany obejmuje tereny położone wokół działki objętej wnioskiem.	
2. Stan faktyczny i prawny terenu.	
Działka 356	Wnioskodawca – Mieczysław Stosio, ul. Wolności 20D, 11-700 Mrągowo, z upoważnienia Gminy Mrągowo, ul. Królewiecka 60A, 11-700 Mrągowo. Właściciel – Skarb Państwa. Trwały Zarząd – Marszałek Województwa Warmińsko-Mazurskiego, ul. Emilii Plater 1, 10-562 Olsztyn. Dzierżawa – Gospodarstwo Rybackie Spółka zo.o. z siedzibą w Mrągowie, ul. Młotkowskiego 22, 11-700 Mrągowo.
3. Funkcje zabudowy i zagospodarowania terenu w obszarze analizowanym.	
Przedmiotowa inwestycja służy zaspokojeniu potrzeb rekreacyjnych mieszkańców. W obszarze analizowanym znajduje się funkcja mieszkaniowa jednorodzinna, istniejący pomost na terenach wód powierzchniowych, tereny dróg publicznych oraz tereny niezabudowane rolne i tereny zieleni. Na działce oznaczonej nr 356 znajduje się pomost, pozwalający określić parametry, cechy i wskaźniki kształtowania zabudowy oraz zagospodarowania terenu, w tym gabaryty i formę architektoniczną nowych obiektów budowlanych. Przedmiotowa inwestycja stanowi uzupełnienie istniejącej funkcji mieszkaniowej jednorodzinnej o rekreacyjne elementy zagospodarowania. Inwestycja spełnia warunek, o którym mowa w art. 61 ust. 1 pkt 1 ustawy z dnia 27 marca 2003 roku o planowaniu i zagospodarowaniu przestrzennym (Dz. U. z 2015 roku poz. 199 z późn. zm.).	
4. Dostępność komunikacyjna.	
Teren inwestycji ma dostęp komunikacyjny z drogi krajowej numer 59, oznaczonej jako działka ewidencyjna numer 250, poprzez działki oznaczone numerami ewidencyjnymi 224/1 i 225/1. Inwestycja spełnia warunek, o którym mowa w art. 61 ust. 1 pkt 2 ustawy z dnia 27 marca 2003 roku o planowaniu i zagospodarowaniu przestrzennym (Dz. U. z 2015 roku poz. 199 z późn. zm.).	

Za zgodność z oryginałem
mgr inż. Mieczysław Stosio
dnia podpis

Stosio

5. Uzbrowienie terenu.

Investycja nie wymaga uzbrowienia terenu.
Investycja spełnia warunek, o którym mowa w art. 61 ust. 1 pkt 3 ustawy z dnia 27 marca 2003 roku o planowaniu i zagospodarowaniu przestrzennym (Dz. U. z 2015 roku poz. 199 z późn. zm.).

6. Zmiana przeznaczenia gruntów rolnych i leśnych na cele nierolnicze i nieleśne.

Teren inwestycji nie wymaga zgody na zmianę przeznaczenia na cele nierolnicze i nieleśne.
Investycja spełnia warunek, o którym mowa w art. 61 ust. 1 pkt 4 ustawy z dnia 27 marca 2003 roku o planowaniu i zagospodarowaniu przestrzennym (Dz. U. z 2015 roku poz. 199 z późn. zm.).

7. Warunki i zasady zagospodarowania terenu wynikające z przepisów odrębnych.

Analizowany teren znajduje się na Obszarze Chronionego Krajobrazu Jezior Legińsko-Mragowskich. Obowiązują przepisy Rozporządzenia nr 159 Wojewody Warmińsko-Mazurskiego z dnia 19 grudnia 2008 roku.
W myśl przywołanych przepisów w Obszarze Chronionego Krajobrazu Jezior Legińsko-Mragowskich zakazuje się m.in. lokalizowania obiektów budowlanych w pasie szerokości 100 m od linii brzegów rzek, jezior i innych zbiorników wodnych, z wyjątkiem urzędzeń wodnych oraz obiektów służących prowadzeniu racjonalnej gospodarki rolnej, leśnej i rybackiej.
Zgodnie z art.9 ust. 1 pkt 19 lit. h ustawy Prawo Wodne, urządzenia wodne to m. in.: mury oporowe, bulwary, nabrzeża, pomosty, przystanie, kąpieliska.
Projektowana inwestycja jest zgodna z przepisami odrębnymi.
Investycja spełnia warunek, o którym mowa w art. 61 ust. 1 pkt 5 ustawy z dnia 27 marca 2003 roku o planowaniu i zagospodarowaniu przestrzennym (Dz. U. z 2015 roku poz. 199 z późn. zm.).

8. Szczegółowe zasady zabudowy terenu.

Określa się kształt pomostu w formie litery „I”, „L” lub „T”.
Określa się długość całkowitą pomostu nie większą niż 25,0 m.
Określa się długość pomostu 25,0 m, licząc od miejsca posadowienia w głąb działki jeziora, na wysokości działki oznaczonej numerem ewidencyjnym 225/1.
Wyznacza się nieprzekraczalną linię zabudowy 40,0 m, licząc od linii rozgraniczającej działek o numerach ewidencyjnych 356 i 225/1.
Pozostałe szczegółowe zasady zabudowy i zagospodarowania terenu określa Ustawa Prawo Budowlane, Ustawa Prawo Wodne oraz Rozporządzenie Ministra Środowiska z dnia 20 kwietnia 2007 r. w sprawie warunków technicznych, jakim powinny odpowiadać budowle hydrotechniczne i ich usytuowanie.

Za zgodność z oryginałem
mgr inż. Mieczysław Stocio

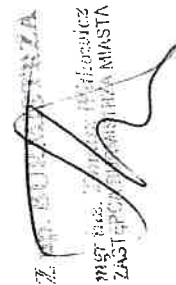
dnia podpis

Analizę urbanistyczną w dniu 05.06.2016 r. sporządził:

mgr inż. Tomasz Hałgas

mgr inż. TOMASZ HAŁGAS

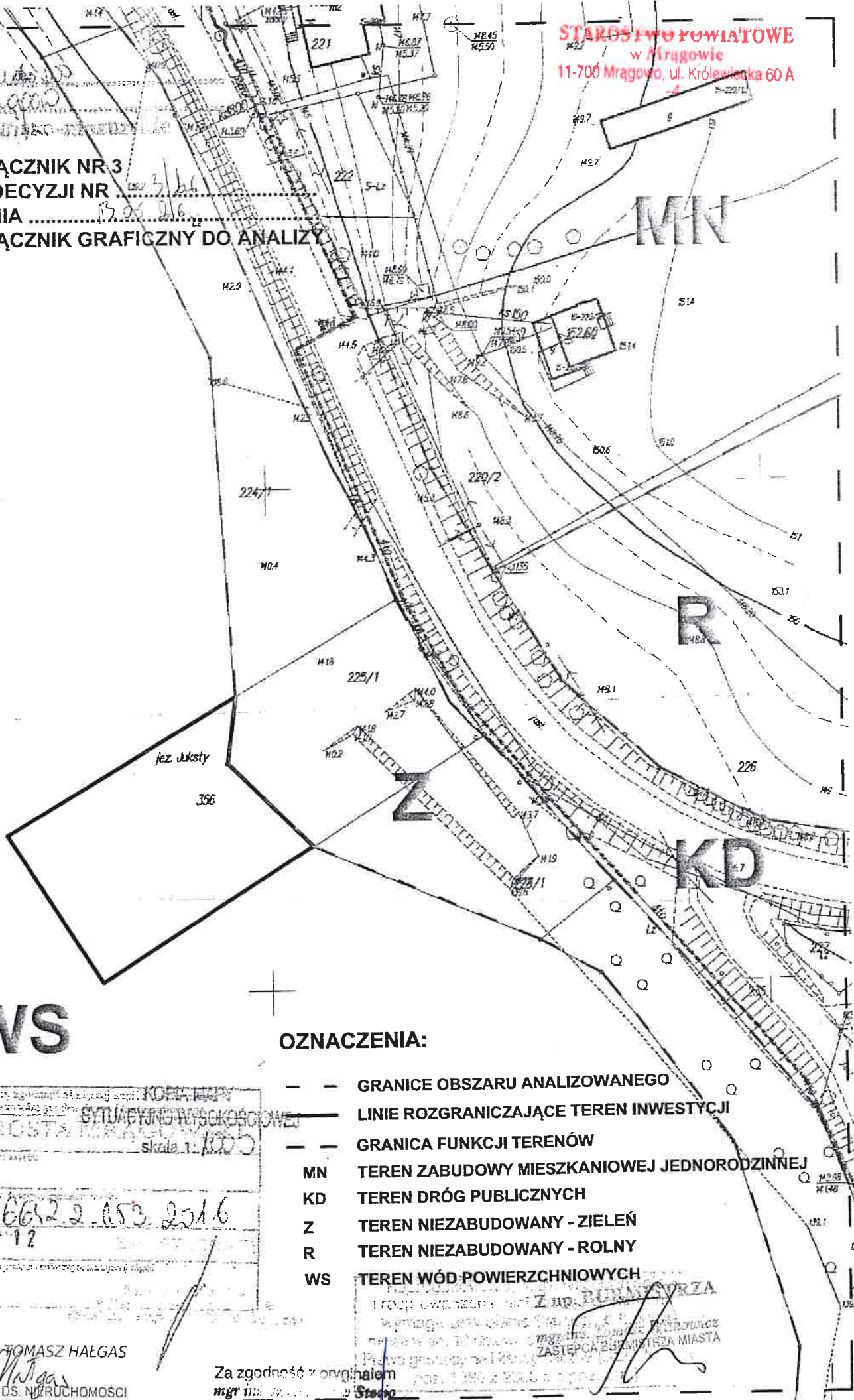
DORADCA DS. NIERUCHOMOŚCI
PROJEKTANT URBANISTA


mgr inż. Tomasz Hałgas
DORADCA DS. NIERUCHOMOŚCI
PROJEKTANT URBANISTA

STAROSTWO POWIATOWE
w Mrągowie
11-700 Mrągowo, ul. Królewska 60 A

Obch. *M. Hałas*
Członek *M. Hałas*
Woj. *M. Hałas*

ZAŁĄCZNIK NR 3
DO DECYZJI NR *1523/16*
Z DNIA *13.03.16*
ZAŁĄCZNIK GRAFICZNY DO ANALIZY



WS

OZNACZENIA:


- GRANICE OBSZARU ANALIZOWANEGO
- LINE ROZGRANICZAJĄCE TEREN INWESTYCJI
- GRANICA FUNKCJI TERENÓW
- MN TEREN ZABUDOWY MIESZKANIOWEJ JEDNORODZINNEJ
- KD TEREN DRÓG PUBLICZNYCH
- Z TEREN NIEZABUDOWANY - ZIELEŃ
- R TEREN NIEZABUDOWANY - ROLNY
- WS TEREN WÓD POWIERZCHNIOWYCH

Kopia mapy
Sytuacyjno-urbanistycznej
Skala 1:1000
GK 662.2.053.2016
2016-02-12

mgr inż. **TOMASZ HAŁGAS**
DORADCA DS. NIERUCHOMOŚCI
PROJEKTANT URBANISTA

Za zgodność z oryginałem
mgr inż. *[Signature]*
dnia podpis

Zastępca Burmistrza
Miasta Mrągowa
mgr inż. *[Signature]*
ZASTĘPCA BURMISTRZA MIASTA



MUW.DM.7001.1-17/16

Olsztyn, 21.06.2016 r.

3393
9/

Gmina Mrągowo
ul. Królewiecka 60A
11 – 700 Mrągowo

Zarząd Melioracji i Urządzeń Wodnych w Olsztynie działając z upoważnienia Marszałka Województwa Warmińsko-Mazurskiego oraz w oparciu o:

- art. 11 ust. 1 pkt 4, w związku z art. 20 oraz art. 123a ust. 1 pkt 1, ustawy z dnia 18 lipca 2001 r. – Prawo wodne oraz ustawy o zmianie ustawy - Prawo wodne oraz niektórych innych ustaw (Dz. U. z 2015 r., poz. 469 z póź. zm.),
- Uchwałę Nr XL/576/02 Sejmiku Województwa Warmińsko-Mazurskiego z dnia 27 sierpnia 2002 r. w sprawie utworzenia wojewódzkiej jednostki budżetowej pod nazwą: Zarząd Melioracji i Urządzeń Wodnych w Olsztynie,
- Wniosek Pana Mieczysława Stosio z dnia 20.06.2016r.,

oświadcza,

że wyraża zgodę na wykonanie: pomostu rekreacyjnego na części działki nr 356 (jezioro Juksty), obręb Muntowo, gm. Mrągowo, pow. mrągowski, na wysokości działki nr 225/1, obręb Muntowo, gm. Mrągowo o wymiarach: część równoległa do linii brzegowej 5,50 m x 2,5 m, część prostopadła do linii brzegowej 18,0 m x 2,20 m, powierzchnia pokładu pomostu wynosi 53,35,0 m², położenie pomostu: E: 21°22'14"73, N: 53°53'0"6, w kształcie litery „L”, pod następującymi warunkami:

1. Po zgłoszeniu przez Zakład organowi właściwemu do przyjęcia zgłoszenia zamiaru wykonania pomostu rekreacyjnego oraz nie wniesieniu przez ten organ sprzeciwu do złożonego zgłoszenia w ustawowo określonym terminie, zostanie przekazany Zakładowi grunt pod pomost rekreacyjny w formie umowy użytkowania tego gruntu. O fakcie przyjęcia przez organ zgłoszenia Zakład zawiadomi tut. Zarząd w formie pisemnej.
2. Zakład po zawarciu umowy użytkowania gruntu zainstaluje na pomoście tablicę z numerem identyfikacyjnym lub w inny trwały sposób umieści na pomoście numer identyfikacyjny.

Wszelkie prace związane z projektowaną inwestycją odbywać się będą na koszt i ryzyko wnioskodawcy.

Z up. MARSZAŁKA
Województwa Warmińsko-Mazurskiego

inż. Edward Sikowron
DYREKTOR
Zarządu Melioracji i Urządzeń Wodnych
w Olsztynie

Do wiadomości:

1. ZMiUW w Olsztynie Rejonowy Oddział w Mrągowie
ul. Widok 7, 11-700 Mrągowo
2. a/a.

Za zgodność z oryginałem
mgr inż. Mieczysław Stosio

dnia podpis

Gmina Mrągowo

(imię i nazwisko lub nazwa inwestora)

2016-06-27

STAROSTWO POWIATOWE
w Mrągowie
Mrągowo, dnia 27.06.2016r.
11-700 Mrągowo, ul. Królewiecka 60 A
-4-

Ul. Królewiecka 60A

ilość załączników

11-700 Mrągowo

podpis

Starostwo Powiatowe w Mrągowie
Wydział Środowiska, Rolnictwa i Leśnictwa

ZGŁOSZENIE

Na podstawie art. 123 a ustawy z dnia 18 lipca 2001 r. – Prawo wodne (Dz.U. z 2015r. poz. 469 z późn. zm.) zgłaszam zamiar wykonania niżej wymienionych robót:

1) Oznaczenie zakładu dokonującego zgłoszenia z podaniem jego siedziby i adresu:

Zgłaszającym wykonanie robót jest **Gmina Mrągowo, ul. Królewiecka 60A, 11-700 Mrągowo.**

2) Określenie:

a) celu planowanych do wykonania czynności, robót, lub urządzeń wodnych

Celem planowanych robót jest budowa pomostu rekreacyjnego drewnianego na jez. Juksty dz. nr 356 obręb Muntowo na wysokości działki nr 225/1 w Muntowie. Pomost będzie miał całkowitą długość 23,8 m przy szerokości pokładu 2,2 m i 2,5 m i będzie służył do celów rekreacji, uprawiania wędkarstwa oraz cumowania niewielkich jednostek pływających, jak łodzie, kajaki, jachty.

b) wpływu planowanych do wykonania czynności, robót lub urządzeń wodnych na wody powierzchniowe i wody podziemne, w szczególności na stan tych wód oraz realizację celów środowiskowych określonych dla tych wód

Budowa drewnianego pomostu rekreacyjnego tuż przy linii brzegowej jeziora (w miejsce istniejącego nadającego się tylko do rozbiórki) nie będzie mieć istotnego wpływu na stan wód powierzchniowych jeziora. Zamierzone prace nie będą również oddziaływać w jakikolwiek sposób na stan wód podziemnych. Cele środowiskowe dla jez. Juksty określone są w „Planie gospodarowania wodami dorzecza Pregoly” oraz w Rozporządzeniu Dyrektora Regionalnego Zarządu Gospodarki Wodnej w Warszawie nr 6/2015 z dnia 3 kwietnia 2015 r. w sprawie

Za zgodność z oryginałem
mgr

Jan Storio

dnia podpis

warunków korzystania z wód regionu wodnego Łyny i Węgorapy. Jezioro Juksty jako

Jednolita Część Wód Powierzchniowych jeziornych ma następującą charakterystykę:

- Europejski kod JCWP – PLLW30497
- Nazwa JCWP – Juksty
- Scalona część wód powierzchniowych kod – SW2032
- Typ JCWP – Jeziora o wysokiej zawartości wapnia, o małym wypływie zlewni, stratyfikowane (5a)
- Status – naturalna część wód
- Ocena stanu – zły
- Ocena ryzyka nieosiągnięcia celów środowiskowych – zagrożona
- Cel środowiskowy – osiągnięcie co najmniej dobrego stanu ekologicznego oraz utrzymanie co najmniej dobrego stanu chemicznego wód – derogacja 4(4)-3
- Uzasadnienie derogacji – 6 lat jest okresem zbyt krótkim, aby mogła nastąpić poprawa stanu wód, nawet przy założonej całkowitej eliminacji presji. W jeziorach zanieczyszczenia kumulują się głównie w osadach dennych, które w jeziorach eutroficznym są źródłem związków biogennych oddawanych do jezior jeszcze przez bardzo wiele lat po zaprzestaniu dopływu zanieczyszczeń.

Projektowana budowa pomostu nie zwiększa istniejącego zagrożenia nie osiągnięcia celów środowiskowych określonych w planie gospodarowania wodami regionu; nie pogarsza także sposobu użytkowania jeziora.

Na lokalizację pomostu w tej części jeziora Juksty uzyskano decyzję nr 3/2016 o warunkach zabudowy znak: PBI.6730.1.2016 z dnia 13.05.2016 r. wydaną przez Burmistrza Miasta Mrągowa.

3) Opis wykonywanych robót, ich położenie, podstawowe parametry charakteryzujące planowane roboty i warunki ich wykonania

Zaprojektowano **budowę drewnianego pomostu rekreacyjnego** o długości 23,5 m i szerokości 2,2 m i 2,5 m o powierzchni 53,5 m².

Konstrukcję szkieletową stanowią będą:

- Ruszt palowy składający się z pali drewnianych o średnicy 24,0 cm w liczbie 8 szt. i o średnicy 28,0 cm w liczbie 20 szt.
- Kleszcze z bali 2 x (7,5 x 15,0 cm) łączące zespoły pali mocowane śrubami stalowymi M-16/480 mm do pali.

Za zgodność z oryginałem
mgr inż. Mieczysław Storio
dnia podpis

- Dźwigary drewniane 14,0 x 14,0 cm jako belki podłużne oparte na kleszczach i mocowane śrubami stalowymi M-16/480 mm do pali. Odbojnice łączące i osłaniające końce kleszczy 8,0 x 16,0 cm mocowane będą do kleszczy gwoździami ocynkowanymi.

Pokład

Zaprojektowano pokład pomostu z bali drewnianych o grubości 6,0 cm jednostronnie ostruganych, przybitych gwoździami do dźwigarów (belek podłużnych), poprzecznie do osi pomostu. Korona pokładu na rzędnej 138,50 m tj. o 50 cm ponad stan maksymalny lustra wody w jeziorze (rz. 138,00 m).

Wbijanie pali wykonane będzie z rusztowań za pomocą kafara spalinowego. Elementy drewniane należy zabezpieczyć farbami ekologicznymi przeciwwodnymi i antykorozyjnymi. Teren budowy pomostu na czas robót należy osłonić siatkami zabezpieczającymi przed przedostawaniem się odpadów mogących zanieczyścić dno i lustro wody jeziora.

Zasięg oddziaływania robót zaznaczy się w granicach budowanego pomostu (oznaczono kolorem różowym).

4) Termin rozpoczęcia robót lub czynności

Budowa pomostu planowana jest po 22.08.2016 r., o ile Starostwo nie wniesie sprzeciwu do wniesionego zgłoszenia.

Do zgłoszenia dołączono:

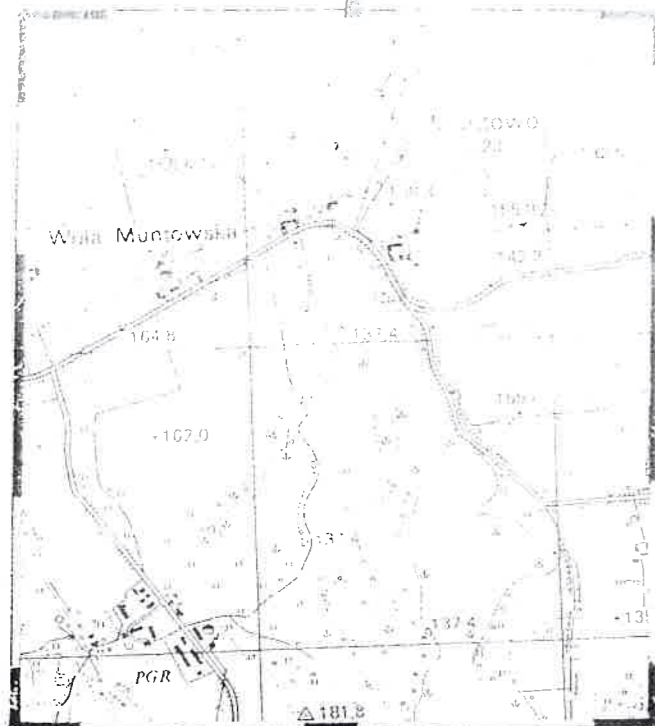
1. Kopię mapy do celów projektowych w skali 1:500 z naniesionym schematem planowanych działań i zasięgiem ich oddziaływania;
2. Odpowiednie rysunki;
3. Oświadczenie o zgodności planowanego zamierzenia z warunkami korzystania z wód regionu wodnego oraz wymaganiami wynikającymi z odrębnych przepisów;
4. Uzgodnienie właściciela wody – Zarządu Melioracji i Urządzeń Wodnych w Olsztynie;
5. Decyzja nr 3/2016 o warunkach zabudowy znak: PBI.670.1.2016 z dnia 13.05.2016 r. Burmistrza Miasta Mrągowa.

W O I T

Jerzy Krasinśki

Za zgodność z oryginałem
mgr inż. Mieczysław Stępień

dnia podpis



W SKALI 1:25 000

Pomost rekreacyjny L=20,5 m + 3,3 = 23,8 m
Powierzchnia F = 18,00x2,20+5,50x2,50 = 53,35m²
Rzędna pokładu 138,50 m

GEODEZYJNE BIURO OBSŁUGI GOSPODARKI NIERUCHOMOŚCIAMI
"GEOSERWIS"
mgr inż. Włodzimierz Antoniuk
11-700 Mrągowo os. Mazurskie 21/13
praca tel. 851 741 34 43; tel. kom. 0 602 406 841; tel. dom 742 64 82
NIP 742-134-22-56 REGON 510290463

NIEPRZEKACZALNA LINIA
ZA BUDOWY

Układ współrzędnych prostokątnych płaskich: 2000, strefa 21, układ wysokości: Kronsztad
Znak geodezyjny chroniony prawnie - ●
Granice działek w kartowano z danych ewidencyjnych ewidencyjnej i mapy ewidencyjnej

MAPA SYTUACYJNO-WYSOKOŚCIOWA
W SKALI 1:500
DO CELÓW PROJEKTOWYCH

Woj: *warm.-maz.* Zasięg aktualizacji- ● ● ● ●
Powiat: *mrągowski* K.E.R.G.: GK.6642.1.106.2016
Miasto: *281003_2 Mrągowo*
Obręb: *nr 0015 Muntowo*
Obiekt: *działka nr 225/1*
Układ sekcyjny: *nr sekcji 7.210..24.11.1.3; 7.210.24.11.1.4*

GEODETA UPRAWNIONY

mgr inż. *Włodzimierz Antoniuk*
Świadczenie Ministra Gospodarki Przestrzennej
i Budownictwa nr 9572 Zakres 1; 2

Mrągowo, dnia 07.03.2016r.

2016 142
10 MAR. 2016

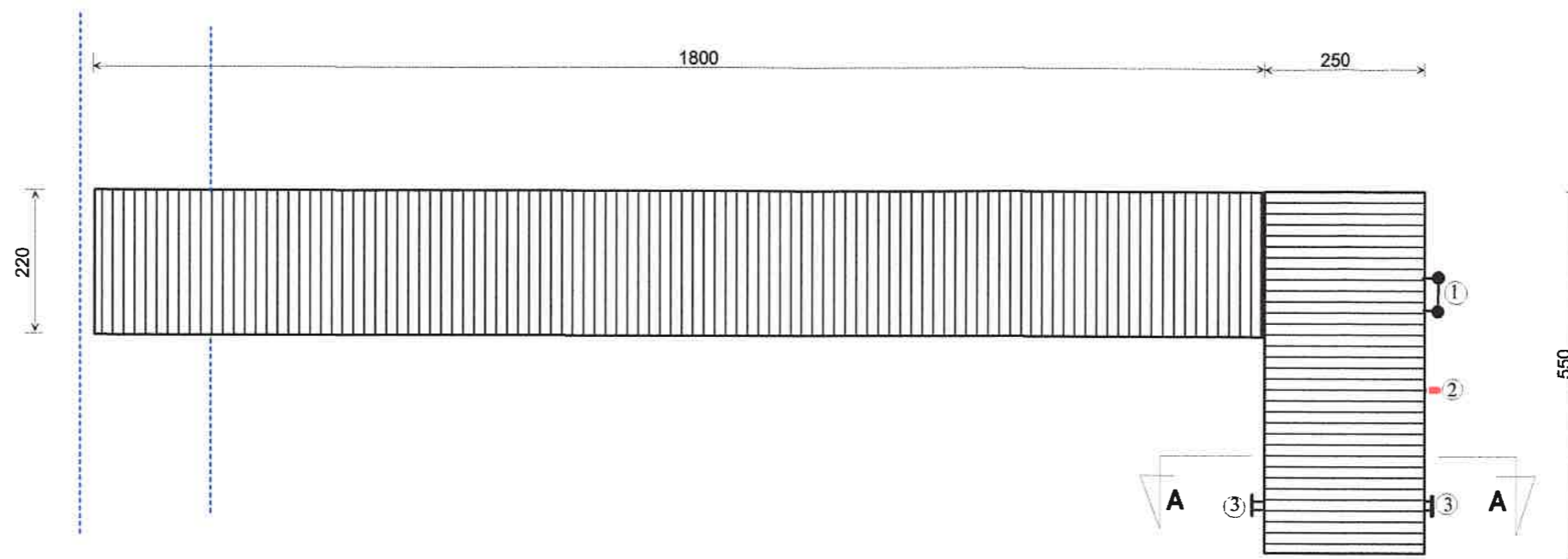
Nie wyklucza się istnienia w terenie również urządzeń podziemnych ułożonych i nie zgłoszonych do inwentaryzacji geodezyjnej.
Obiekty budowlane wymagające pozwolenia na budowę podlegają geodezyjnemu wytyczeniu w terenie, a po ich wybudowaniu – geodezyjnej inwentaryzacji powykonawczej obejmującej położenie ich na gruncie.

— OBSZAR ODDZIAŁYWANIA

Stadium	OPERAT WODNOPRAWNY	
Obiekt	POMOST REKREACYJNY	
Lokalizacja	Jez. Juksty - w. Muntowo działka nr 356, przy dz. nr 225/1 obręb Muntowo, gm. Mrągowo	
Inwestor	Gmina Mrągowo, ul. Królewiecka 60A, 11-700 Mrągowo	
Opracował	Mieczysław Stosio	Upr. proj. 105/90/OL 06.2016
Sprawdził	Jacek Dobielski	Upr. proj. 44/02/OL 06.2016

PLAN USYTUOWANIA POMOSTU REKREACYJNEGO
SKALA 1:100

STAROSTWO POWIATOWE
w Mrągowie
11-700 Mrągowo, ul. Królewiecka 60 A
-4-



LEGENDA

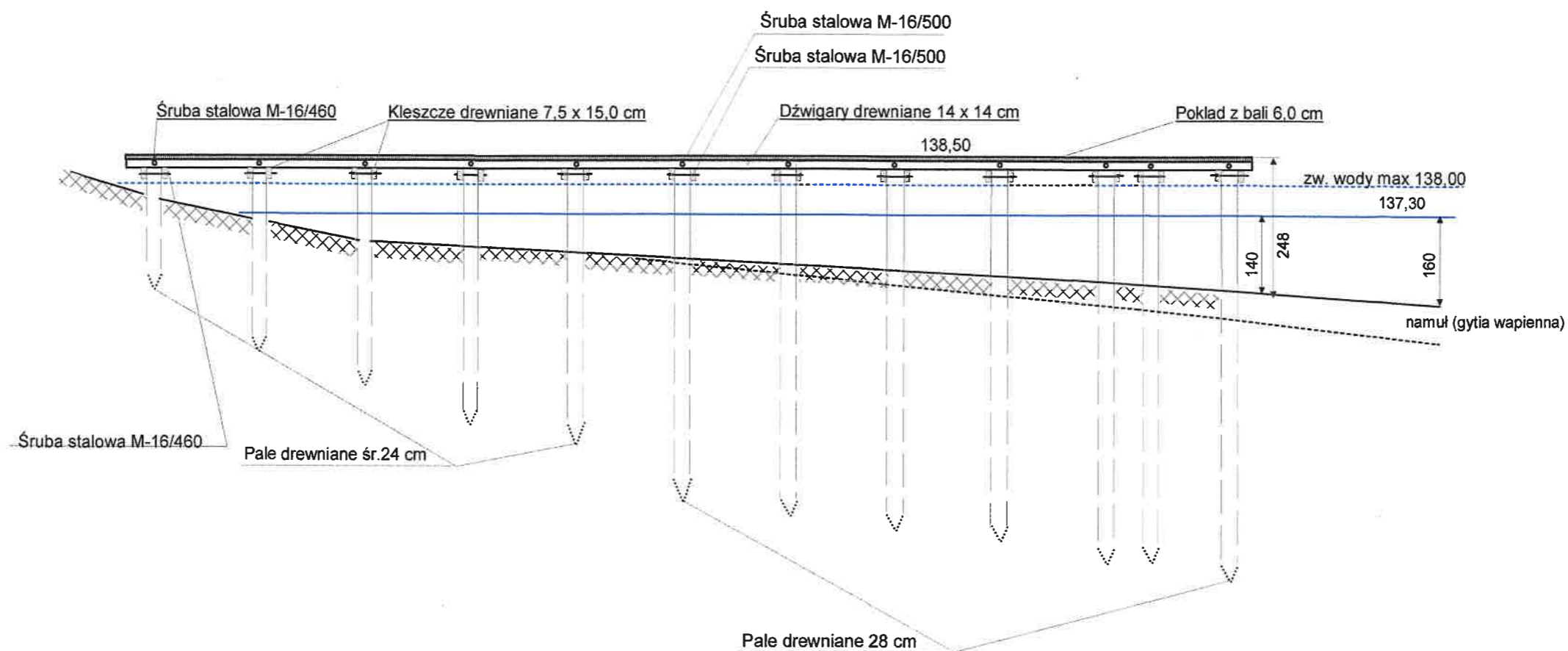
1. DRABINKA ZEJŚCIOWA
2. KOŁO RATUNKOWE Z LINKĄ
3. PACHOŁEK CUMOWNICZY

UWAGA : Wymiary bez mian podano w centymetrach

Stadium	DOKUMENTACJA TECHNICZNA		
Obiekt	POMOST REKREACYJNY		
Lokalizacja	Jez. Juksty - działka nr 356 obręb Muntowo, gm. Mrągowo		
Inwestor	Gmina Mrągowo, ul. Królewiecka 60A, 11-700 Mrągowo		
Opracował	Mieczysław Stosio	Upr. proj 105/90/OL	06.2016
Sprawdził	Jacek Dobielski	Upr. proj 44/02/OL	06.2016

PRZEKRÓJ PODŁUŻNY POMOSTU
SKALA 1:100

STAROSTWO POWIATOWE
w Mragowie
11-700 Mragowo, ul. Królewiecka 60 A
-4-



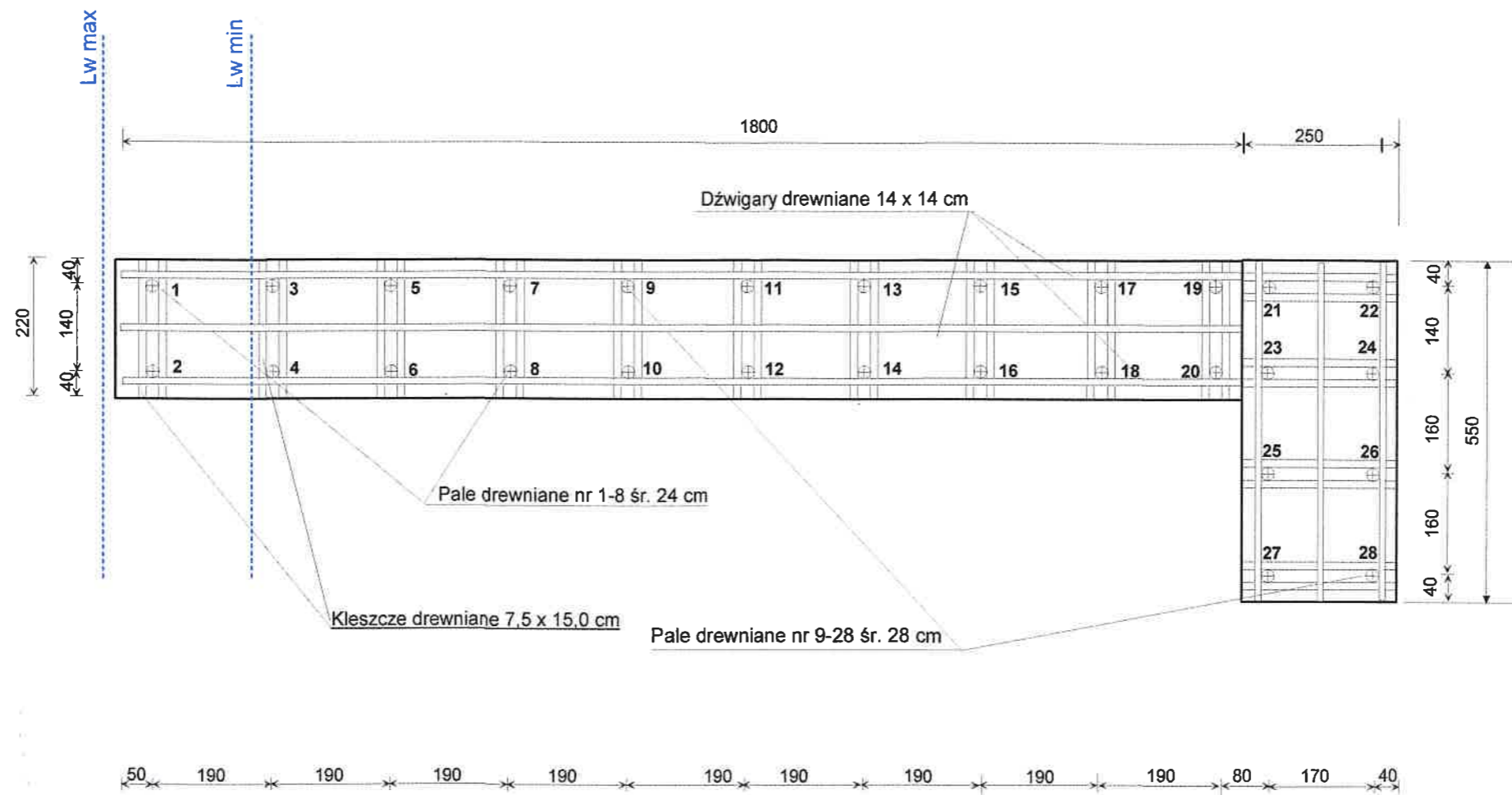
ODLEGŁOŚCI	50	190	190	190	190	190	190	190	190	190	190	190	80	140	40
GŁĘBOKOŚCI	0	70	95	105	115	130	140	150	160	170	175	190			
NR PALA	1,2	3,4	5,6	7,8	9,10	11,12	13,14	15,16	17,18	19,20	21,23,25, 27	22,24,26, 28			
DLUGOŚĆ PALA	230	340	410	460	500	610	640	670	680	720	720	740			

UWAGA : Wymiary bez mian podano w centymetrach

Stadium	DOKUMENTACJA TECHNICZNA			
Obiekt	POMOST REKREACYJNY			
Lokalizacja	Jez. Juksty - działka nr 356 obręb Muntowo, gm. Mragowo			
Inwestor	Gmina Mragowo, ul. Królewiecka 60A, 11-700 Mragowo			
Opracował	Mieczysław Stosio	Upr. proj 105/90/OL	06.2016	
Sprawdził	Jacek Dobielski	Upr. proj 44/02/OL	06.2016	

SCHEMAT PALOWANIA POMOSTU REKREACYJNEGO
SKALA 1:100

STAROSTWO POWIATOWE
w Mrągowie
11-700 Mrągowo, ul. Królewiecka 60 A



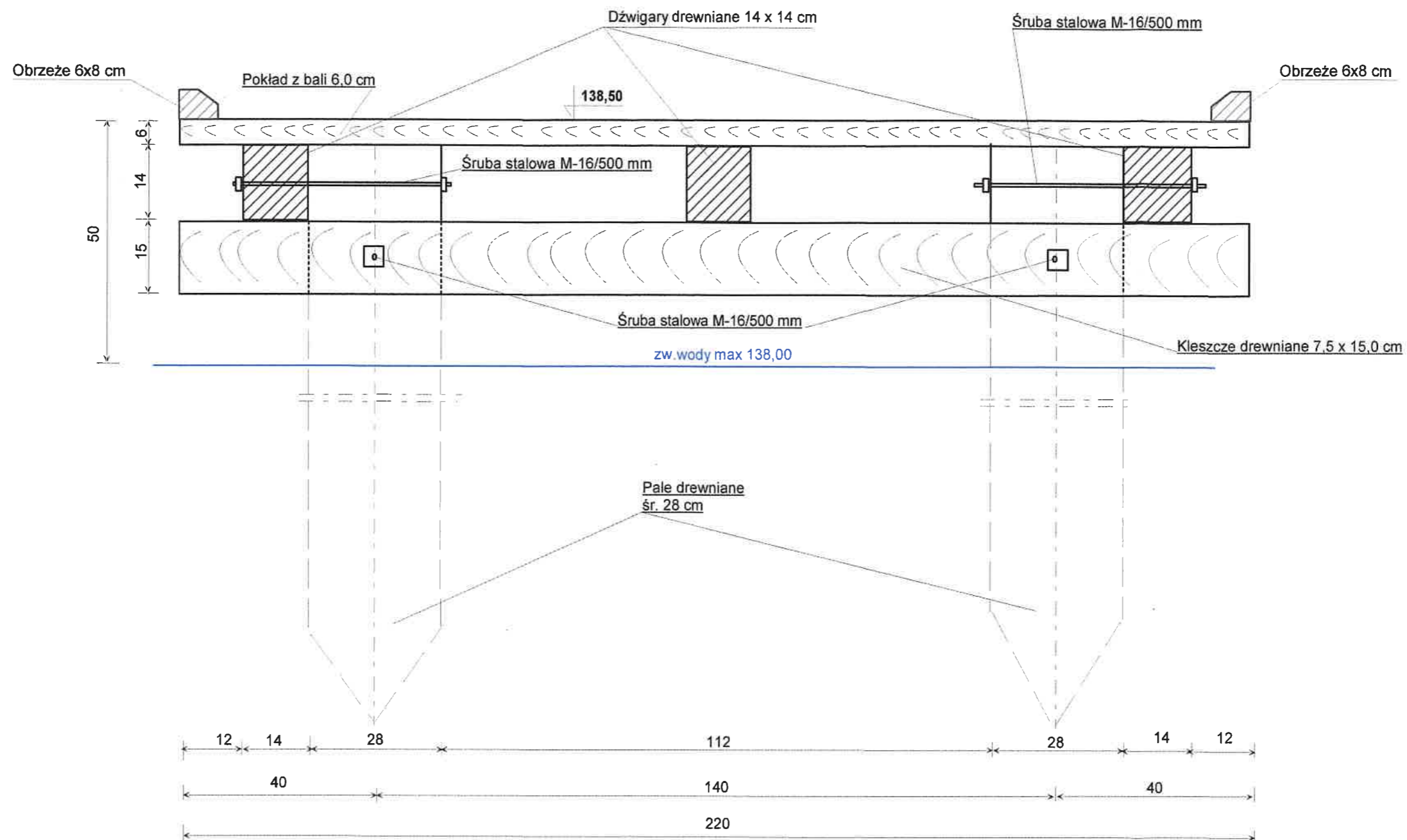
LEGENDA

⊕ 1-28 - NR PALA

UWAGA : Wymiary bez mian podano w centymetrach

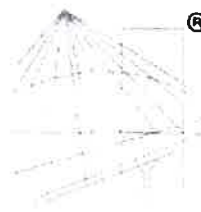
Stadium	DOKUMENTACJA TECHNICZNA			
Obiekt	POMOST REKREACYJNY			
Lokalizacja	Jez. Juksty - działka nr 356 obręb Muntowo, gm. Mrągowo			
Inwestor	Gmina Mrągowo, ul. Królewiecka 60A, 11-700 Mrągowo			
Opracował	Mieczysław Stosio	Upr. proj 105/90/OL	05.2016	
Sprawdził	Jacek Dobielski	Upr. proj 44/02/OL	05.2016	

PRZEKRÓJ POPRZECZNY POMOSTU A-A
SKALA 1:10



UWAGA : Wymiary bez mian podano w centymetrach

Stadium	DOKUMENTACJA TECHNICZNA			
Obiekt	POMOST REKREACYJNY			
Lokalizacja	Jez. Juksty - działka nr 356 obręb Muntowo, gm. Mragowo			
Inwestor	Gmina Mragowo, ul. Królewiecka 60A, 11-700 Mragowo			
Opracował	Mieczysław Stosio	Upr. proj 105/90/OL	06.2016	
Sprawdził	Jacek Dobielski	Upr. proj 44/02/OL	06.2016	



® P O L S K A
I Z B A
I N Ż Y N I E R O W
B U D O W N I C T W A

STAROSTWO POWIATOWE
w Mrągowie
11-700 Mrągowo, ul. Królewiecka 60 A
-4-

Zaświadczenie

o numerze weryfikacyjnym:

WAM-1NR-E2E-2J5 *

Pan Mieczysław Stosio o numerze ewidencyjnym WAM/IS/2556/01
adres zamieszkania ul. Wolności 20 d/17, 11-700 Mrągowo
jest członkiem Warmińsko-Mazurskiej Okręgowej Izby Inżynierów Budownictwa i posiada
wymagane ubezpieczenie od odpowiedzialności cywilnej.
Niniejsze zaświadczenie jest ważne do dnia 2016-12-31.

Zaświadczenie zostało wygenerowane elektronicznie i opatrzone bezpiecznym podpisem elektronicznym
weryfikowanym przy pomocy ważnego kwalifikowanego certyfikatu w dniu 2015-12-14 roku przez:

Mariusz Dobrzeniecki, Przewodniczący Rady Warmińsko-Mazurskiej Okręgowej Izby Inżynierów Budownictwa.

(Zgodnie art. 5 ust 2 ustawy z dnia 18 września 2001 r. o podpisie elektronicznym (Dz. U. 2001 Nr 130 poz. 1450) dane w postaci
elektronicznej opatrzone bezpiecznym podpisem elektronicznym weryfikowanym przy pomocy ważnego kwalifikowanego certyfikatu są
równoważne pod względem skutków prawnych dokumentom opatrzonym podpisami własnoręcznymi.)

* Weryfikację poprawności danych w niniejszym zaświadczeniu można sprawdzić za pomocą numeru weryfikacyjnego zaświadczenia na
stronie Polskiej Izby Inżynierów Budownictwa www.piib.org.pl lub kontaktując się z biurem właściwej Okręgowej Izby Inżynierów
Budownictwa.



Zaświadczenie

o numerze weryfikacyjnym:

WAM-BK3-YM9-TZC *

Pan Jacek Dobielski o numerze ewidencyjnym WAM/BO/0022/03
adres zamieszkania os. Mazurskie 3/2, 11-700 Mrągowo
jest członkiem Warmińsko-Mazurskiej Okręgowej Izby Inżynierów Budownictwa i posiada
wymagane ubezpieczenie od odpowiedzialności cywilnej.
Niniejsze zaświadczenie jest ważne do dnia 2016-12-31.

Zaświadczenie zostało wygenerowane elektronicznie i opatrzone bezpiecznym podpisem elektronicznym
weryfikowanym przy pomocy ważnego kwalifikowanego certyfikatu w dniu 2016-06-10 roku przez:

Mariusz Dobrzeński, Przewodniczący Rady Warmińsko-Mazurskiej Okręgowej Izby Inżynierów Budownictwa.

(Zgodnie art. 5 ust 2 ustawy z dnia 18 września 2001 r. o podpisie elektronicznym (Dz. U. 2001 Nr 130 poz. 1450) dane w postaci elektronicznej opatrzone bezpiecznym podpisem elektronicznym weryfikowanym przy pomocy ważnego kwalifikowanego certyfikatu są równoważne pod względem skutków prawnych dokumentom opatrzonym podpisami własnoręcznymi.)

* Weryfikację poprawności danych w niniejszym zaświadczeniu można sprawdzić za pomocą numeru weryfikacyjnego zaświadczenia na stronie Polskiej Izby Inżynierów Budownictwa www.pib.org.pl lub kontaktując się z biurem właściwej Okręgowej Izby Inżynierów Budownictwa.