

NIP 844-001-28-33
REGON 790150800
KONTO BS SUWAŁKI
39 9359 0002 0001 7314 2002 0002

USŁUGI PROJEKTOWE I INFORMATYCZNE

DANUTA PISZCZATOWSKA

16-400 SUWAŁKI, UL. SIKORSKIEGO 57A

e-mail: uslugi_piszczatowska@poczta.onet.pl

TEL. 087 567-80-78

PRACOWNIA

UL. UTRATA 2C LOK. 26

Tel./fax
Tel. Kom.

087 563-07-13
604278273

FAZA: PROJEKT WYKONAWCZY
OBIEKT: SIEĆ KANALIZACJI SANITARNEJ GRAWITACYJNEJ I TŁOCZNEJ WRAZ Z
ROZBIÓRKĄ ISTNIEJĄCEJ OCZYSZCZALNI ŚCIEKÓW WE WSI RYDWĄGI
ZLOKALIZOWANEJ NA DZ. NR 347/40
ADRES: MSC. RYDWĄGI GMINA MRĄGOWO:

OBREB RUSKA WIEŚ: 5/12, 5/13, 389/4, 389/5, 389/1, 390, 391, 5/11, 5/7, 5/5

OBREB RYDWĄGI: 346, 347/89, 347/37, 347/40, 347/42, 347/92, 319, 105/2, 105/3, 314, 163, 128/2, 311, 128/4, 128/3, 129, 125/4, 125/2, 307, 118, 122, 153/1, 156, 153, 312, 164, 167/6, 167/2, 167/4, 144/5, 144/1, 114/2, 111/4, 111/5, 117/1, 70, 19/3, 19/4, 19/9, 18/1, 18/3, 208, 18/4, 15/1, 227, 87/1, 94/1, 93/5, 93/4, 95/2, 97/2, 220, 225, 228, 92/2, 91/2, 89/2, 91/1, 88/1, 15

PROJEKT: SIECI KANALIZACJI SANITARNEJ GRAWITACYJNEJ I TŁOCZNEJ WRAZ Z
ZASILENIEM PRZEPOMPOWNI ORAZ ROZBIÓRKI ISTNIEJĄCEJ
OCZYSZCZALNI ŚCIEKÓW WE WSI RYDWĄGI

INWESTOR: GMINA MRĄGOWO
UL. KRÓLEWIECKA 60A
11-700 MRĄGOWO

PROJEKTANT: MGR INŻ. DANUTA PISZCZATOWSKA
BRANŻA SANIT. SUW 75/90

OPRACOWAŁ: MGR INŻ. SYLWIA ZADROŻNA

SPRAWDZAJĄCY: MGR. INŻ. EDYTA ŁYSENKO
BRANŻA SANIT. PDL/0053/POOS/09

PROJEKTANT: MGR INŻ. MAREK SIEMIASZKO
BRANŻA KONSTR. SUW 12/91

PROJEKTANT: WIESŁAW BALUTA
BRANŻA ELEKTR. SUW 86/90

mgr inż. inżynierii środowiska Danuta Piszczatowska
uprawnienia do projektowania nr SUW 75/90
i kierowania robotami budowlanymi
nr PDL 0095/00WOS/04
skrajnie ograniczeń w sprawności instalacyjnej
w zakresie sieci, instalacji i urządzeń cieplnych,
wentylacyjnych, gazowych, wodociągowych
i kanalizacyjnych

Danuta Piszczatowska

mgr inż. inżynierii środowiska
Edyta Łysenko
uprawnienia do projektowania
nr PDL 0053/POOS/09
bez ograniczeń w sprawności instalacyjnej
w zakresie sieci, instalacji i urządzeń cieplnych,
wentylacyjnych, gazowych, wodociągowych
i kanalizacyjnych

Edyta Łysenko
mgr inż. inżynierii środowiska
upr. bud. SUW 12/91

PROJEKTANT ELEKTRYK

Wiesław Baluta
Wiesław Baluta
upr. proj. SUW 86/90

SUWAŁKI 10. 2015r.

Zapraszam do współpracy. Krótkie terminy, solidne wykonanie

ZAWARTOŚĆ OPRACOWANIA

ZALĄCZNIKI FORMALNO - PRAWNE

1. Warunki techniczne wydane przez ZWiK w Mrągowie
2. Warunki techniczne P1 wydane przez RE Oddział w Olsztynie, Rejon Dystrybucji Kętrzyn
3. Warunki techniczne P2 wydane przez RE Oddział w Olsztynie, Rejon Dystrybucji Kętrzyn
4. Uprawnienia zawodowe i zaświadczenie PIIB
7. Wykaz właścicieli działek
8. Oryginał (kopia) mapy zasadniczej
9. Decyzja Nr 10/2015 o ustaleniu lokalizacji inwestycji celu publicznego z dnia 25.06.2015r.
10. Decyzja Zarządu Dróg Wojewódzkich w Olsztynie znak RDW.K/W-DM/5330/50/2015 z dnia 16.03.2015r.
11. Pismo ZDW w Olsztynie o uprawomocnieniu decyzji z dnia 22.04.2015r.
12. Uzgodnienie projektu ZDW w Olsztynie z dnia 01.09.2015r.
13. Decyzja Powiatowego Zarządu Dróg w Mrągowie znak S5.4141.26.1.2013r. z dnia 02.10. 2013r.
14. Decyzja Wójta Gminy Mrągowo z dnia 16.03.2015r.
15. Opinia sanitarna Państwowego Powiatowego Inspektora Sanitarnego w Mrągowie z dnia 25.03.2015.
16. Opinia RDOŚ w Olsztynie z dnia 14.04.2015r.
17. Decyzja z dnia 06.10.2015r – pozwolenie wodnoprawne
18. Uzgodnienie Zarządu Melioracji i Urządzeń Wodnych w Olsztynie z dnia 29.09.2015r
19. Uzgodnienie z Telekomunikacją Polską ORANGE z nr 55645/TODDROU/P/2015 dnia 24.08.2015r.
20. Uzgodnienie z Telekomunikacją Polską ORANGE z nr 75222/TODDROU/P/2014 dnia 10.12.2014r.
21. Uzgodnienie z ENERGA Operator Oddział w Olsztynie, Rejon Dystrybucji Kętrzyn nr 409/2015 z dnia 25.08.2015r.
22. Uzgodnienie z ENERGA Operator Oddział w Olsztynie, Rejon Dystrybucji Kętrzyn nr 33/2015 z dnia 22.01.2015r.
23. Uzgodnienie nr 6806/BR/ZTI/2015 z zakładem gazowniczym w Olsztynie z dnia 19.10.2015
24. Warunki Kombinatu Rolnego Szestno Sp. z o.o. z dnia 20.01.2015r.
25. Uzgodnienie projektu z Kombinatem Rolnym Szestno Sp. z o.o. z dnia 07.09.2015r
26. Wykaz oświadczeń - uzgodnienia z właścicielami działek
27. Opinia ZUD

PROJEKT PRZYŁĄCZA KANALIZACJI SANITARNEJ GRAWITACYJNEJ DO BUDYNKU MIESZKALNEGO JEDNORODZINNEGO W M.C. RUDWAŁGI.

- A. PROJEKT BRANŻY SANITARNEJ
- B. PROJEKT BRANŻY KONSTRUKCYJNEJ
- C. PROJEKT BRANŻY ELEKTRYCZNEJ

Mrągowo, dnia 31-01-2013 r.

Urząd Gminy w Mrągowie
ul. Królewiecka 60A
11-700 Mrągowo

Znak: ZWIK - 1112...-[013]

Dotyczy: warunków technicznych na odprowadzenie ścieków sanitarnych z terenu wsi Rydwagi do wiejskiej kanalizacji sanitarnej w Ruskiej Wsi gmina Mrągowo.

Zakład Wodociągów i Kanalizacji Spółka z o.o. Osiedle Mazurskie 1A wydaje następujące warunki przyłączenia terenu wsi Rydwagi gmina Mrągowo do wiejskiej kanalizacji sanitarnej.

1. Projektowaną sieć kanalizacji sanitarnej włączyć do studni węzłowej zabudowanej na rurociągu tłocznym PE 140 mm za strefową przepompownią ścieków w Ruskiej Wsi. W studni węzłowej na rurociągu tłocznym zabudować zasuwę i zawór zwrotny.
2. W obszarach o zabudowie zwartej sieć kanalizacyjną projektować wykorzystując maksymalnie możliwości grawitacyjnego spływu ścieków.
3. Rurociągi tłoczne projektować z rur PE zgrzewane czółowo.
4. Projektowaną przepompownię wyposażać w urządzenia do radiopowiadania o awarii firmy „NOKTON” (nadajnik w szafie sterowniczej z zasilaniem awaryjnym z akumulatora żelowego 12V 7,2 Ah (BP 7-12), anteną na słupie oświetleniowym).
5. Teren przepompowni wyposażać w oświetlenie zewnętrzne wykonane na słupie stalowym ocynkowanym o wysokości 8 m.
6. Zaprojektować w przepompowniach pompy z wirnikiem o wolnym przelocie.
7. Należy zaprojektować ogrodzenie przepompowni i utwardzoną drogę dojazdową do przepompowni.
8. Stosować zasuwę z uszczelnieniem miękkim, kształtki z żeliwa sferoidalnego z przeznaczeniem do ścieków.
9. Projekt powinien uwzględniać przepisy i wytyczne PN w tym szczególnie PN-EN 752:2008- Zewnętrzne systemy kanalizacyjne oraz PN-EN 1671 – Zewnętrzne systemy kanalizacji tłocznej, oraz norm powiązanych.
10. Ścieki sanitarne powinny odpowiadać wymogom RRM z dnia 19-05-1999r. (Dz.U.Nr 50, poz.501) w sprawie warunków wprowadzania ścieków do urządzeń kanalizacji stanowiących mienie komunalne.
11. Projekt na etapie koncepcji podlega uzgodnieniu w ZWIK Spółka z o.o. w Mrągowie.
12. Wydane warunki techniczne ważne są trzy lata od daty ich wydania.

Dokumentacje uzgodnić z Zakładem Wodociągów i Kanalizacji Spółka z o.o. w Mrągowie.
Jeden egzemplarz uzgodnionej dokumentacji pozostaje w ZWIK sp. z o.o. w Mrągowie.

Do wiadomości:

1. Urząd Gminy w Mrągowie
2. a/a

DZIENIE PRACUJĄCE

Miejsce i data: _____

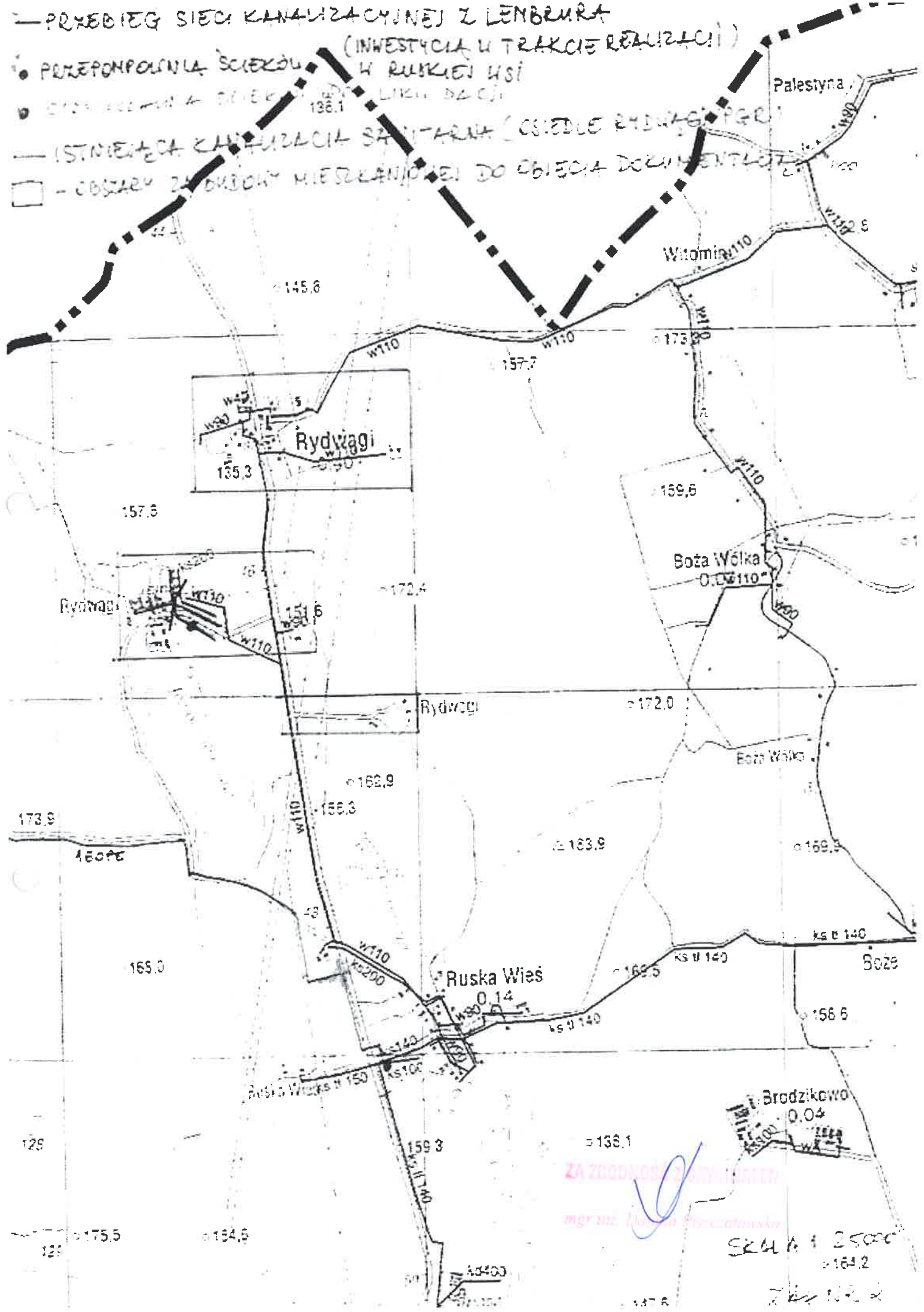
ZA ZGODNOŚĆ Z PRZEWIDLENIAMI
mgr inż. Danusia Pielichowska

PRZEBIEG SIECI KANALIZACYJNEJ Z LENBRURA

• PRZEPROWADZONA ŚCIEKÓW (INWESTYCJA W TRAKCIE REALIZACJI)
W RUSKIEJ WSI
W LUKU DĄCJI

— ISTNIEJĄCA KANALIZACJA SANITARNIA (OSIEDLE RYDWAGI, PGR)

□ - OBSZARY ZADROBOWY MIESZKANICOWEI DO OBJĘCIA DOKUMENTACJI



ZA ZGODNOŚCIĄ Z PRZEPISAMI
mgr inż. Dorota Paszczanowska

SKALA 1:25000

164.2
147.6

ZAKŁAD WODOCIĄGÓW I KANALIZACJI SP. z o.o.
os. Mazurskie 1 A, 11-700 Mrągowo
tel. 089 742 61 11, fax 089 741 86 21
Bank Millennium 87 1160 2202 0000 0000 6193 6648
NIP 742 13 75 296, REGON 510426218
Sąd Rejonowy w Olsztynie VIII Wydział Gospodarczy
KRS 0000181669, Kapitał zakładowy 13.182.000,00 zł

Mrągowo, dnia 16-10-2013 r

Usługi Projektowe i Informatyczne
Danuta Piszczatowska
ul. Sikorskiego 57A
16-400 Suwałki

Znak: ZWiK -...3699..... DT [13]

Dotyczy : Dotyczy odprowadzenia ścieków sanitarnych z terenu wsi Rydwągi w gminie Mrągowo.

Zakład Wodociągów i Kanalizacji Spółka z o.o. w Mrągowie Osiedle Mazurskie 1A w odpowiedzi na pismo z dnia 14-10-2013r informuje, że wyraża zgodę na zmianę miejsca włączenia określonego w punkcie 1 warunków do wybudowanego rurociągu tłoczego Lembruk - Ruska Wieś. Pozostałe warunki techniczne przyłączenia z dnia 31-01-2013r pozostają bez zmian.

Do wiadomości :

1. Urząd Gminy Mrągowo
2. a/a

DYREKTOR ZARZĄDU SPÓŁKI

mgr inż. Andrzej Wołosz



ZA ZGODNIENIEM WYKONAWCY
mgr inż. Danuta Piszczatowska

Numer P/14/051923

Miejscowość Lidzbark
Warmiński

Data 07-01-2015

WARUNKI PRZYŁĄCZENIA

DO SIECI ELEKTROENERGETYCZNEJ ENERGA-OPERATOR SA
Oddział w Olsztynie

1. Przyłączany obiekt:
Nazwa: przepompownia ścieków P1
Adres (Nr działki): Rydwągi
gm. Mrągowo, działka numer 22-307, 22-319
2. Grupa przyłączeniowa: V
3. Moc przyłączeniowa: 16 kW
4. Miejsce przyłączenia:
GPZ - Kętrzyn [16]
Linia 15 kV MRĄGOWO 1 [1605]
Stacja SN/nn RYDWĄGI [K-0371]
Obwód nn []
Obiekt Stacja SN/nn [SN] RYDWĄGI [K-0371]
nowo projektowany obwód nn
5. Miejsce dostarczania energii elektrycznej:
zaciski prądowe na wyjściu przewodów od zabezpieczenia w złączu w kierunku instalacji odbiorcy.
6. Rodzaj przyłącza: kablowe
- 7.1. Zakres inwestycji realizowanych przez ENERGA-OPERATOR SA
 - 7.1.1. Urządzenia WN i SN:

 - 7.1.2. Stacja transformatorowa:

 - 7.1.3. Urządzenia nn:
Wymienić istniejący przewód AsXSn 4x70mm² na przewód AsXSn 4x120mm² od zacisków prądowych transformatora nN do zacisków prądowych (przyściowych) zamontowanego rozłączniko-bezpiecznika obwód nN [0371-02].
Zabudować na stacji transformatorowej [K-0371] rozłączniko-bezpiecznik na potrzeby nowo projektowanego obwodu nN.
Wykonać połączenie zacisków (przyściowych) nowo zabudowanego rozłączniko-bezpiecznika z wymienionym mostem prądowym nN.
Wymienić istniejący słup nr 5 na słup mocny.
Z nowo zabudowanego rozłączniko-bezpiecznika wybudować przyłącze napowietrzno-kablowe o dł. ok. 257m, ze złączem kablowo-pomiarowym.
 - 7.1.4. Wyposażenie urządzeń, instalacji lub sieci, niezbędne do współpracy z siecią, do której instalacje lub sieci są przyłączane:

 - 7.1.5. Zabezpieczenie sieci przed zakłóceniami elektrycznymi powodowanymi przez urządzenia, instalacje lub sieci wnioskodawcy:

 - 7.1.6. Dostosowanie przyłączanych urządzeń, instalacji lub sieci do systemów sterowania dyspozytorskiego:

 - 7.1.7. Demontaże:
Materiały uzyskane z demontażu należy przekazać do magazynu Rejonu Dystrybucji w Kętrzynie.
- 7.2. Zakres inwestycji realizowanych przez Podmiot Przyłączający:

Odbiorca wykona instalację przyłączaną w obiekcie przyłączanym do poboru mocy, od miejsca rozgraniczenia własności stron.

Wykonanie tych czynności powinno zostać potwierdzone w "Oświadczeniu o gotowości instalacji przyłączanej".

8. Wymagany stopień skompensowania mocy bierniej: $\text{tg } \phi \leq 0,4$
9. Wymagania dotyczące układu pomiarowo-rozliczeniowego i systemu pomiarowo-rozliczeniowego:
- 9.1. Miejsce zainstalowania:
złącze kablowo-pomiarowe posadowane przy linii rozgraniczającej działkę. Szczegółowa lokalizacja złącza zostanie ustalona w opracowanej przez ENERGA-OPERATOR SA dokumentacji technicznej.
- 9.2. Rodzaj i prąd znamionowy oraz miejsce usytuowania zabezpieczenia przedlicznikowego / głównego:
wyłącznik nadmiarowy - prądowy bez członu zwarciovego (ogranicznik mocy) o prądzie znamionowym 25 A, zainstalowane w części pomiarowej złącza kablowo-pomiarowego
- 9.3. Sposób pomiaru: bezpośredni
- 9.4. Liczniki: 3-fazowy energii elektrycznej czynnej.
- 9.5. Przystosowanie układu pomiarowo-rozliczeniowego do systemów zdalnego odczytu danych pomiarowych
Wymagane.
- 9.6. Wymagania dodatkowe:
- Dla pomiaru pośredniego lub półpośredniego, zastosować odpowiednie przekładniki i listwę kontrolno-pomiarową a w obwodach wtórnych pomiaru wykonać zabezpieczenie obwodów napięciowych liczników oraz optyczną sygnalizację zaniku napięcia.
 - Dla poszczególnych etapów budowy przewidzieć pomiar dostosowany do poboru mocy.
 - Urządzenia pomiarowe winny być osłonięte i przystosowane do oplombowania.
 - Wymagania techniczne dla układów transmisji danych pomiarowych określone są w Instrukcji Ruchu i Eksploatacji Sieci Dystrybucyjnej ENERGA-OPERATOR SA
 - Inne:
zapewnić selektywność działania zabezpieczenia przedlicznikowego z zabezpieczeniem w złączu.
10. Dane dotyczące sieci oraz parametry w zakresie elektroenergetycznej automatyki zabezpieczeniowej i systemowej
- 10.1. Dotyczy sieci o napięciu do 1 kV:
- | | |
|---|--------------------------------------|
| a) Układ sieci | Sieć 0,4 kV pracuje w układzie TN-C. |
| b) Napięcie znamionowe sieci | 0,4 kV |
| c) Maksymalny prąd zwarciovowy w sieci | 0,657 kA |
| Rzeczywistą wartość prądu zwarciovowego oblicza projektant. | |
| d) System ochrony od porażzeń | Samoczynne wyłączenie zasilania |
- 10.2. Dotyczy sieci o napięciu powyżej 1 kV:
- | | |
|--|----------------------|
| a) Sposób pracy punktu neutralnego sieci | - |
| b) Napięcie znamionowe sieci | - kV |
| c) Prąd zwarcia doziemnego | - A |
| d) Czas wyłączenia zwarcia doziemnego | - s |
| e) Moc zwarciovowa na szynach 15 kV | - MVA |
| f) Czas wyłączenia zwarcia wielofazowego | - s |
| w stacji 110/15 kV GPZ Kętrzyn | |
| Rzeczywistą wartość prądu zwarcia wielofazowego oblicza projektant na podstawie mocy zwarciovowej. | |
| g) System ochrony od porażzeń | uziemiaenie ochronne |
- 10.3. Inne:

Parametry sieci elektroenergetycznej do miejsca przyłączenia:

Moc transformatora - 100kVA.

Zabezpieczenie obwodu nN - projektowane.

Mapa z wstępną lokalizacją złącza kablowo-pomiarowego.

11. Dane znamionowe urządzeń, instalacji i sieci oraz dopuszczalne graniczne parametry ich pracy

Rodzaj urządzenia/instalacji/sieci	Napięcie znam. [kV]	Moc znam. [kW]	Prąd rozruchu [A]

12. Inne ustalenia:

12.1. Dotyczy projektu budowlanego:

Opracować projekt budowlano - wykonawczy przyłącza kablowego (zgodnie z obowiązującymi w ENERGA-OPERATOR SA standardami technicznymi i Wytycznymi do Projektowania) i uzgodnić z ENERGA - OPERATOR SA Oddział w Olsztynie, Rejon Dystrybucji w Kętrzynie - Dział Dokumentacji Energetycznej.

Projekt zagospodarowania działki, należy uzgodnić w Rejonie Dystrybucji w Kętrzynie.

Lokalizację złącza kablowo-pomiarowego należy uzgodnić w Rejonie Dystrybucji w Kętrzynie.

12.2. Dotyczy współpracy ruchowej:

12.3. Dotyczy umowy o przyłączenie:

12.4. Inne wymagania:

Zastosować łagodny rozruch silników elektrycznych zapobiegający wprowadzeniu zakłóceń do sieci elektroenergetycznej ENERGA-OPERATOR SA.

13. Użytkowane urządzenia elektryczne powinny spełniać wymagania określone w obowiązujących przepisach dotyczących kompatybilności elektromagnetycznej.

14. Przy realizacji niniejszych warunków przyłączenia należy uwzględnić wymagania określone w Instrukcji Ruchu i Eksploatacji Sieci Dystrybucyjnej obowiązującej na terenie działania ENERGA-OPERATOR SA.

15. Standardy jakościowe energii elektrycznej określa Rozporządzenie Ministra Gospodarki z dnia 4 maja 2007 roku (Dz.U. Nr 93 poz. 623 z 2007 r.).

ENERGA-OPERATOR SA nie zapewnia bezprzerwowej dostawy energii do sieci elektroenergetycznej dla ww. obiektu. Należy liczyć się z możliwością przerw w dostawie energii elektrycznej. Bezprzerwową dostawę energii elektrycznej można zapewnić jedynie poprzez zainstalowanie własnego źródła energii (np. agregatu prądotwórczego, urządzenia UPS, itp.) po uprzednim uzgodnieniu warunków jego instalacji z ENERGA-OPERATOR SA Oddział w Olsztynie

16. Zawarcie umowy o przyłączenie stanowi podstawę do rozpoczęcia realizacji prac projektowych i budowlano-montażowych, na zasadach określonych w tej umowie. Projekt umowy o przyłączenie stanowi załącznik do niniejszych warunków.

17. Warunki przyłączenia są ważne 2 lata od dnia ich doręczenia.

Po zawarciu umowy o przyłączenie warunki przyłączenia ważne są w okresie obowiązywania umowy o przyłączenie.

18. Działając na podstawie art. 7 ust. 14 ustawy z dnia 10 kwietnia 1997 roku – Prawo energetyczne (Dz. U. nr 54 poz. 348 z późn. zm.) w związku z art. 34 ust. 3 pkt 3 ustawy z dnia 7 lipca 1994 roku (Dz. U. nr 89 poz. 414 z późn. zm.) ENERGA-OPERATOR SA oświadcza, że zapewni dostawę energii dla obiektu przyłączanego:

- po przyłączeniu obiektu do sieci elektroenergetycznej na podstawie niniejszych warunków przyłączenia oraz w oparciu o umowę o przyłączenie, jaka zostanie zawarta pomiędzy Podmiotem Przyłączanym a ENERGA – OPERATOR SA,

- po zawarciu umowy o świadczenie usług dystrybucji lub umowy kompleksowej.

Niniejsze oświadczenie jest oświadczeniem w rozumieniu art. 34 ust. 3, pkt. 3 ustawy - Prawo budowlane.

Turkowski Krzysztof
OPRACOWAŁ

Dyrektor
Rejon Dystrybucji
ZAWIERDZIŁ
Józef Koniczek

ZADPOWIEDZIALNOŚĆ
mgr inż. Tomasz Puzanowski

Numer P/15/039944	Miejscowość Lidzbark Warmiński	Data 08-09-2015
-------------------	-----------------------------------	-----------------

WARUNKI PRZYŁĄCZENIA
DO SIECI ELEKTROENERGETYCZNEJ ENERGA-OPERATOR SA
Oddział w Olsztynie

1. Przyłączany obiekt:
Nazwa: przepompownia ścieków P2 (zwiększenie mocy przyłączeniowej)
Adres (Nr działki): Rydwągi
gm. Mrągowo, działka numer 22-347/40
2. Grupa przyłączeniowa: V
3. Moc przyłączeniowa: 20 kW (zwiększenie mocy o: 8 kW)
4. Miejsce przyłączenia:
GPZ - Kętrzyn [16]
Linia 15 kV MRĄGOWO 1 [1605]
Stacja SN/nn RYDWĄGI PGR 1 [K-0248]
Obwód nn BLOKI ŚL. NR 1 [0248-02]
Obiekt Złącze, szafka [nN] ZK/Rydwagi Oczyszczalnia Ścieków [2101206]
5. Miejsce dostarczania energii elektrycznej:
zaciski prądowe na wyjściu przewodów od zabezpieczenia w złączu w kierunku instalacji odbiorcy;
6. Rodzaj przyłącza: kablowe
- 7.1. Zakres inwestycji realizowanych przez ENERGA-OPERATOR SA
 - 7.1.1. Urządzenia WN i SN:
-
 - 7.1.2. Stacja transformatorowa:
Wymienić istniejący most łączący zaciski transformatora z bezpieczniko-rozłącznikami.
Na stacji zabudować nowy SZ-51 i zasilić go sprzed zacisków bezpieczniko-rozłącznika na obwodzie [0248-02] "Kier. sł. nr 1", tworząc nowy obwód.
Dostosować zabezpieczenie nowo utworzonego obwodu do poboru mocy.
 - 7.1.3. Urządzenia nn:
Z nowo utworzonego na stacji obwodu wybudować linię napowietrzną (drugi tor) o dł. 119m do sł. nr 4 na obwodzie [0248-02] "Kier sł.nr 1".
Dostosować istniejące przyłącze kablowe od sł. nr do ZK-1206 do zwiększonego poboru mocy.
Wymienić istniejący sł. nr 4 na słup mocny.
Po wybudowaniu obwodu przejąć do niego przyłącze kablowe na sł. nr 4 zasilające przepompownię ścieków P2.
 - 7.1.4. Wyposażenie urządzeń, instalacji lub sieci, niezbędne do współpracy z siecią, do której instalacje lub sieci są przyłączane:
-
 - 7.1.5. Zabezpieczenie sieci przed zakłóceniami elektrycznymi powodowanymi przez urządzenia, instalacje lub sieci wnioskodawcy:
-
 - 7.1.6. Dostosowanie przyłączanych urządzeń, instalacji lub sieci do systemów sterowania dyspozytorskiego:
-
 - 7.1.7. Demontaże:
-
- 7.2. Zakres inwestycji realizowanych przez Podmiot Przyłączany:

ZA ZOBOWIĄZANIE
mgr inż. Danuta Pleciałowska



Energa
operator

Odbiorca dostosuje instalację przyłączaną w obiekcie przyłączonym do zwiększonego poboru mocy, od miejsca rozgraniczenia własności stron. Wykonanie tych czynności powinno zostać potwierdzone w "Oświadczeniu o gotowości instalacji przyłączanej".

8. Wymagany stopień skompensowania mocy biernej: $\text{tg } \phi \leq 0.4$
9. Wymagania dotyczące układu pomiarowo-rozliczeniowego i systemu pomiarowo-rozliczeniowego:
 - 9.1. Miejsce zainstalowania:
Istniejące złącze kablowo-pomiarowe ZK-1206 zainstalowane przy granicy działki nr 347/40
 - 9.2. Rodzaj i prąd znamionowy oraz miejsce usytuowania zabezpieczenia przedlicznikowego / głównego:
wyłącznik nadmiarowo - prądowy bez członu zwarciovego (ogranicznik mocy) o prądzie znamionowym 32 A, zainstalowane w części pomiarowej złącza kablowo-pomiarowego
 - 9.3. Sposób pomiaru: bezpośredni
 - 9.4. Liczniki: 3-fazowy energii elektrycznej czynnej;
 - 9.5. Przystosowanie układu pomiarowo-rozliczeniowego do systemów zdalnego odczytu danych pomiarowych
Wymagane;
 - 9.6. Wymagania dodatkowe:
 - a) Dla pomiaru pośredniego lub półpośredniego, zastosować odpowiednie przekładniki i listwę kontrolno-pomiarową a w obwodach wtórnych pomiaru wykonać zabezpieczenie obwodów napięciowych liczników oraz optyczną sygnalizację zaniku napięcia.
 - b) Dla poszczególnych etapów budowy przewidzieć pomiar dostosowany do poboru mocy.
 - c) Urządzenia pomiarowe winny być osłonięte i przystosowane do oplombowania.
 - d) Wymagania techniczne dla układów transmisji danych pomiarowych określone są w Instrukcji Ruchu i Eksploatacji Sieci Dystrybucyjnej ENERGA-OPERATOR SA
 - e) inne:
zapewnić selektywność działania zabezpieczenia przedlicznikowego z zabezpieczeniem w złączu
10. Dane dotyczące sieci oraz parametry w zakresie elektroenergetycznej automatyki zabezpieczeniowej i systemowej
 - 10.1. Dotyczy sieci o napięciu do 1 kV:
 - a) Układ sieci Sieć 0,4 kV pracuje w układzie TN-C.
 - b) Napięcie znamionowe sieci 0,4 kV
 - c) Maksymalny prąd zwarciovowy w sieci - kA
Rzeczywistą wartość prądu zwarciovowego oblicza projektant.
 - d) System ochrony od porażenia Samoczynne wyłączenie zasilania
 - 10.2. Dotyczy sieci o napięciu powyżej 1 kV:
 - a) Sposób pracy punktu neutralnego sieci -
 - b) Napięcie znamionowe sieci - kV
 - c) Prąd zwarcia doziemnego - A
 - d) Czas wyłączenia zwarcia doziemnego - s
 - e) Moc zwarciovowa na szynach 15 kV - MVA
 - f) Czas wyłączenia zwarcia wielofazowego - s
w stacji 110/15 kV GPZ Kętrzyn
Rzeczywistą wartość prądu zwarcia wielofazowego oblicza projektant na podstawie mocy zwarciovowej.
 - g) System ochrony od porażenia uziemienie ochronne
 - 10.3. Inne:
istn. transformator 160kVA, nowo projektowany obwód

ZAŁĄCZNIK nr 1
ENERGA-OPERATOR SA



Energa
operator

11. Dane znamionowe urządzeń, instalacji i sieci oraz dopuszczalne graniczne parametry ich pracy

Rodzaj urządzenia/instalacji/sieci	Napięcie znam. [kV]	Moc znam. [kW]	Prąd rozruchu [A]

12. Inne ustalenia:

12.1. Dotyczy projektu budowlanego:

Opracować projekty budowlane - wykonawcze linii (zgodnie z obowiązującymi w ENERGA-OPERATOR SA standardami technicznymi i Wytycznymi do Projektowania) i uzgodnić je z ENERGA - OPERATOR SA Oddział w Olsztynie, Rejon Dystrybucji w Kętrzynie - Dział Dokumentacji Energetycznej.

12.2. Dotyczy współpracy ruchowej:

-

12.3. Dotyczy umowy o przyłączenie:

-

12.4. Inne wymagania:

Należy zastosować lekki rozruch w celu eliminacji zakłóceń wprowadzanych do sieci energetycznej.

13. Użytkowane urządzenia elektryczne powinny spełniać wymagania określone w obowiązujących przepisach dotyczących kompatybilności elektromagnetycznej.

14. Przy realizacji niniejszych warunków przyłączenia należy uwzględnić wymagania określone w Instrukcji Ruchu i Eksploatacji Sieci Dystrybucyjnej obowiązującej na terenie działania ENERGA-OPERATOR SA.

15. Standardy jakościowe energii elektrycznej określa Rozporządzenie Ministra Gospodarki z dnia 4 maja 2007 roku (Dz.U. Nr 93 poz. 623 z 2007 r.).

ENERGA-OPERATOR SA nie zapewnia bezprzerwowej dostawy energii do sieci elektroenergetycznej dla ww. obiektu. Należy liczyć się z możliwością przerw w dostawie energii elektrycznej. Bezprzerwową dostawę energii elektrycznej można zapewnić jedynie poprzez zainstalowanie własnego źródła energii (np. agregatu prądotwórczego, urządzenia UPS, itp.) po uprzednim uzgodnieniu warunków jego instalacji z ENERGA-OPERATOR SA Oddział w Olsztynie

16. Zawarcie umowy o przyłączenie stanowi podstawę do rozpoczęcia realizacji prac projektowych i budowlano-montażowych, na zasadach określonych w tej umowie. Projekt umowy o przyłączenie stanowi załącznik do niniejszych warunków.

17. Warunki przyłączenia są ważne 2 lata od dnia ich doręczenia.

Po zawarciu umowy o przyłączenie warunki przyłączenia ważne są w okresie obowiązywania umowy o przyłączenie.

18. Działając na podstawie art. 7 ust. 14 ustawy z dnia 10 kwietnia 1997 roku – Prawo energetyczne (Dz. U. nr 54 poz. 348 z późn. zm.) w związku z art. 34 ust. 3 pkt 3 ustawy z dnia 7 lipca 1994 roku (Dz. U. nr 89 poz. 414 z późn. zm.) ENERGA-OPERATOR SA oświadcza, że zapewni dostawę energii dla obiektu przyłączonego:

- po przyłączeniu obiektu do sieci elektroenergetycznej na podstawie niniejszych warunków przyłączenia oraz w oparciu o umowę o przyłączenie, jaka zostanie zawarta pomiędzy Podmiotem Przyłączanym a ENERGA – OPERATOR SA,

- po zawarciu umowy o świadczenie usług dystrybucji lub umowy kompleksowej.

Niniejsze oświadczenie jest oświadczeniem w rozumieniu art. 34 ust. 3, pkt. 3 ustawy - Prawo budowlane.

Wóźniak Dariusz

OPRACOWAŁ

tel. 896121237

ZATWIERDZIŁ

Jędrzej Koniczek

Otrzymują:

1. Wnioskodawca

2. ENERGA-OPERATOR SA Oddział w Olsztynie Rejon Dystrybucji w Kętrzynie
ul. Bartoszycka 14, 11-100 Lidzbark Warmiński

ZATWIERDZIŁ

Jędrzej Koniczek

P O L S K A
I Z B A
INŻYNIERÓW
BUDOWNICTWA



URZĄD WOJEWÓDZKI
16-400 Suwałki
ul. Lenina 13
WYDZIAŁ URBAŃSTWA, ARCHITEKTURY
I NADZORU BUDOWLANEGO

Suwałki, 9 listopada 1975 r.

DUPLIKAT

Nr SUW-75/90

DECYZJA O STWIERDZENIU PRZYGOTOWANIA ZAWODOWEGO

do pełnienia samodzielnych funkcji technicznych w budownictwie

Na podstawie §4 ust.2, §7 i §13 ust.4 lit.a,b. Rozporządzenia Ministra Gospodarki Terenowej i Ochrony Środowiska z dnia 20 lutego 1975 r. w sprawie samodzielnych funkcji technicznych w budownictwie /Dz. U. nr 8 poz. 46 / stwierdza się, że

Ob. DANUTA PI SZ C Z A T O W S K A
magister inżynier inżynierii środowiska

Pañ Danuta Pi szc zatowska o numerze ewidencyjnym PDL/IS/1134/01

adres zamieszkania ul. Sikorskiego 57 A, 16-400 Suwałki

jest członkiem Podlaskiej Okręgowej Izby Inżynierów Budownictwa i posiada wymagane ubezpieczenie od odpowiedzialności cywilnej.

Niniejsze zaświadczenie jest ważne od 2015-01-01 do 2015-12-31.

Zaświadczenie zostało wygenerowane elektronicznie i opatrzone bezpiecznym podpisem elektronicznym weryfikowanym przy pomocy ważnego kwalifikowanego certyfikatu w dniu 2014-12-15 roku przez:

Wojciech Kamiński, Przewodniczący Rady Podlaskiej Okręgowej Izby Inżynierów Budownictwa.

(Zgodnie art. 5 ust. 2 ustawy z dnia 18 września 2001 r. o podpisie elektronicznym (Dz. U. 2001 Nr 130 poz. 1450) dane w postaci elektronicznej opatrzone bezpiecznym podpisem elektronicznym weryfikowanym przy pomocy ważnego kwalifikowanego certyfikatu są równoważne pod względem skutków prawnych dokumentom opatrzonym podpisami własnoręcznymi.)

urodzony dnia 3 lutego 1963 r. w Wysokiem Mazowieckiem.
posiada przygotowania zawodowe, upoważniające do wykonywania samodzielnej funkcji projektanta
w specjalności instalacyjno-inżynierskiej
w zakresie sieci samobieżnych /sieci wodociągowe, kanalizacyjne, gazowe / ciepłe i zimne / uzbrojenia terenu, oraz instalacji sanitarnych /instalacje wodociągowe, kanalizacyjne, gazowe, ciepła, klimatyzacyjno-wentylacyjne /
do kierowania, nadzorowania i kontrolowania budowy /
kierowania i kontrolowania wytyczania konstrukcyjnych planów /
instalacji oraz oceniania i badania stanu technicznego instalacji samobieżnych, /
do kierowania, nadzorowania i kontrolowania budowy, kierowania /
kontrolowania wytyczania konstrukcyjnych elementów budowlanych oraz oceniania i badania stanu technicznego sieci wodociągowych, /
kanalizacyjnych, gazowych i ciepłych uzbrojenia terenu. /

Ob. Danuta Pi szc zatowska jest upoważniona do:

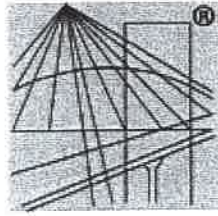
- 1/ sporządzania projektów sieci wodociągowych, kanalizacyjnych, gazowych, ciepłych i klimatyzacyjno-wentylacyjnych,
- 2/ sporządzania projektów instalacji samobieżnych obejmujących instalacje wodociągowe, kanalizacyjne, gazowe, ciepłe i zimne uzbrojenia terenu, w budownictwie osób fizycznych,
- 3/ do kierowania, nadzorowania i kontrolowania budowy /
kierowania i kontrolowania wytyczania konstrukcyjnych planów /
instalacji oraz oceniania i badania stanu technicznego instalacji samobieżnych, /
do kierowania, nadzorowania i kontrolowania budowy, kierowania /
kontrolowania wytyczania konstrukcyjnych elementów budowlanych oraz oceniania i badania stanu technicznego sieci wodociągowych, /
kanalizacyjnych, gazowych i ciepłych uzbrojenia terenu. /

Oryginal dokumentu stwierdzenia przygotowania zawodowego podpisal z upoważnienia Wojewody Archibisła Wojciszewski mgr inż. arch. Marian Kotzka.

Duplikat zaświadczenia wystawiono na podstawie dokumentów posiadanych w Archiwum Podlaskiego Urzędu Wojewódzkiego w Suwałkach, Biurowca Regionalnego Rejestru, 2003.10.03

Zm. Wojewody Podlaskiego
Marian Kotzka
Kierownik Wydziału
P.o. Z-cy Dyrektora Wydziału
Haczoju Regionalnego

* Weryfikację poprawności danych w niniejszym zaświadczeniu można sprawdzić za pomocą numeru weryfikacyjnego zaświadczenia na stronie Polskiej Izby Inżynierów Budownictwa www.izba.org.pl lub kontaktując się z biurem właściwej Okręgowej Izby Inżynierów Budownictwa.



P O L S K A
I Z B A
I N Ż Y N I E R Ó W
B U D O W N I C T W A

Zaświadczenie

o numerze weryfikacyjnym:

PDL-G2H-VCM-BQ1 *

Pani Edyta Łysenko o numerze ewidencyjnym PDL/IS/0160/09
adres zamieszkania ul. Spacerowa 26, 16-400 Suwałki
jest członkiem Podlaskiej Okręgowej Izby Inżynierów Budownictwa i posiada wymagane
ubezpieczenie od odpowiedzialności cywilnej.

Niniejsze zaświadczenie jest ważne od 2015-08-01 do 2016-07-31.

Zaświadczenie zostało wygenerowane elektronicznie i opatrzone bezpiecznym podpisem elektronicznym
weryfikowanym przy pomocy ważnego kwalifikowanego certyfikatu w dniu 2015-07-10 roku przez:

Waldemar Jasielczuk, Zastępca Przewodniczącego Rady Podlaskiej Okręgowej Izby Inżynierów Budownictwa.

(Zgodnie art. 5 ust 2 ustawy z dnia 18 września 2001 r. o podpisie elektronicznym (Dz. U. 2001 Nr 130 poz. 1450) dane w postaci
elektronicznej opatrzone bezpiecznym podpisem elektronicznym weryfikowanym przy pomocy ważnego kwalifikowanego certyfikatu są
równoważne pod względem skutków prawnych dokumentom opatrzonym podpisami własnoręcznymi.)

* Weryfikację poprawności danych w niniejszym zaświadczeniu można sprawdzić za pomocą numeru weryfikacyjnego zaświadczenia na
stronie Polskiej Izby Inżynierów Budownictwa www.piib.org.pl lub kontaktując się z biurem właściwej Okręgowej Izby Inżynierów
Budownictwa.

DECYZJA

Na podstawie art. 24 ust. 1 pkt 2 ustawy z dnia 15 grudnia 2000 r. o samorządach zawodowych architektów, inżynierów budownictwa oraz urbanistów (Dz. U. z 2001 r. Nr 5, poz. 42, z późniejszymi zmianami), art. 12 ust. 3, art. 13 ust. 1 pkt 1, art. 14 ust. 1 pkt 4 ustawy z dnia 7 lipca 1994 r. - Prawo budowlane (tekst jednolity: Dz. U. z 2003 r. Nr 207; poz. 2016, z późniejszymi zmianami), art. 5 ustawy z dnia 28 lipca 2005 r. o zmianie ustawy - Prawo budowlane oraz o zmianie niektórych innych ustaw (Dz. U. Nr 163, poz. 1364) oraz § 12 pkt 1 rozporządzenia Ministra Infrastruktury z dnia 18 maja 2005 r. w sprawie samodzielnych funkcji technicznych w budownictwie (Dz. U. Nr 96, poz. 817), Komisja Kwalifikacyjna Podlaskiej Okręgowej Izby Inżynierów Budownictwa stwierdza, że:

Pani EDYTA LYSENKO
magister inżynier

o kierunku: inżynieria środowiska
urodzona dnia 4 maja 1974 r. w Zambrowie

otrzymuje

UPRAWNIENIA BUDOWLANE
numer ewidencyjny PDL/0053/POOS/09

do projektowania bez ograniczeń
w specjalności instalacyjnej w zakresie sieci, instalacji i urządzeń
ciepłych, wentylacyjnych, gazowych, wodociagowych i kanalizacyjnych

UZASADNIENIE

W związku z uwzględnieniem w całości żądania strony, na podstawie art. 107 § 4 ustawy z dnia 14 czerwca 1960 r. - Kodeks postępowania administracyjnego (tekst jednolity: Dz. U. z 2000 r. Nr 98, poz. 1071, z późniejszymi zmianami), odstępuje się od uzasadnienia decyzji. Szeregółowy zakres nadanych uprawnień budowlanych określono na odwołanie decyzji.

POUCZENIE

Od niniejszej decyzji służy odwołanie do Krajowej Komisji Kwalifikacyjnej Polskiej Izby Inżynierów Budownictwa w Warszawie, za pośrednictwem Komisji Kwalifikacyjnej Podlaskiej Okręgowej Izby Inżynierów Budownictwa, w terminie 14 dni od daty jej doręczenia.

- Przewodniczący Komisji Kwalifikacyjnej POiB
mgr inż. Bogdan Śluda
- Z-ca Przewodniczącego Komisji Kwalifikacyjnej POiB
mgr inż. Jakub Grzegorzczak
- Sekretarz Komisji Kwalifikacyjnej POiB
mgr inż. Bogdan Baiski
- Członek Komisji Kwalifikacyjnej POiB
mgr inż. Anna Andruszkiewicz
- Członek Komisji Kwalifikacyjnej POiB
mgr inż. Wiktor Ostasiewicz
- Członek Komisji Kwalifikacyjnej POiB
mgr inż. Danuta Przeszatowska
- Członek Komisji Kwalifikacyjnej POiB
mgr inż. Mirosław Jerzy Szumski




Szeregółowy zakres uprawnień budowlanych
do projektowania bez ograniczeń
w specjalności instalacyjnej w zakresie sieci, instalacji i urządzeń
ciepłych, wentylacyjnych, gazowych, wodociagowych i kanalizacyjnych

I. Zgodnie z art. 12 ust. 1 pkt 1 oraz art. 13 ust. 4 ww. ustawy z dnia 7 lipca 1994 r. - Prawo budowlane, w wyżej wymienionej specjalności, niniejsze uprawnienia upoważniają do:
- projektowania, sprawdzania, projektów architektoniczno-budowlanych i sprawowania nadzoru autorskiego,
- sprawowania kontroli technicznej i trzymywania obiektów budowlanych
bez ograniczeń.

II. Zgodnie z § 23 ust. 1 oraz § 3 ust. 1 ww. rozporządzenia Ministra Infrastruktury z dnia 18 maja 2005 r. w sprawie samodzielnych funkcji technicznych w budownictwie, niniejsze uprawnienia budowlane upoważniają do:
- projektowania obiektu budowlanego, takiego jak: sieci, instalacje i urządzenia: ciepłote, wentylacyjne, gazowe, wodociagowe i kanalizacyjne,
- sporządzania projektu zagospodarowania działki lub terenu w szczególności instalacyjnej w zakresie sieci, instalacji i urządzeń: ciepłych, wentylacyjnych, gazowych, wodociagowych i kanalizacyjnych, z zastrzeżeniem § 3 ust. 2 ww. rozporządzenia.

Otrzymała:

- Pani Edyta Lysenko
ul. Spacerowa 26
16-400 Suwałki
- Główny Inspektor Nadzoru Budowlanego
- Rada Podlaskiej Okręgowej Izby Inżynierów Budownictwa
- in.



Zaświadczenie

o numerze weryfikacyjnym:

PDL-P4Y-KJY-W5S *

Pan Marek Siemiaszko o numerze ewidencyjnym PDL/BO/0238/04
adres zamieszkania ul. Warszawska 60, 16-400 Suwałki
jest członkiem Podlaskiej Okręgowej Izby Inżynierów Budownictwa i posiada wymagane
ubezpieczenie od odpowiedzialności cywilnej.
Niniejsze zaświadczenie jest ważne od 2013-08-01 do 2014-07-31.

Zaświadczenie zostało wygenerowane elektronicznie i opatrzone bezpiecznym podpisem elektronicznym
weryfikowanym przy pomocy ważnego kwalifikowanego certyfikatu w dniu 2013-07-30 roku.

Czesław Miodziński, Przewodniczący Rady Podlaskiej Okręgowej Izby Inżynierów Budownictwa

Łgodnie art. 8 ust. 2 ustawy z dnia 18 września 2001 r. o podpisie elektronicznym (Dz. U. 2001 Nr 120 poz. 1450) dane w postaci elektronicznej opatrzone bezpiecznym podpisem elektronicznym weryfikowanym przy pomocy ważnego kwalifikowanego certyfikatu są równoważne pod względem skutków prawnych dokumentom opatrzonym podpisami własnoręcznymi.)

* Weryfikację poprawności danych w niniejszym zaświadczeniu można sprawdzić za pomocą numeru weryfikacyjnego zaświadczenia na stronie Polskiej Izby Inżynierów Budownictwa www.piib.org.pl lub kontaktując się z biurem właściwej Okręgowej Izby Inżynierów Budownictwa.

ZA WŁAŚCIWYŚĆ
mgr inż. *[Podpis]* Mszczatowska

URZĄD WOJEWÓDZKI

16-400 Suwałki

Wydział Urbanistyki, Architektury i Inżynierii Budowlanej

Architektura i Inżynieria Budowlana

nr centrali 62-240

Nr SUW - 42/91

Suwałki

dnia 1991-03-02 r.

Decyzja o stwierdzeniu przygotowania zawodowego

do pełnienia samodzielnych funkcji technicznych w budownictwie

Na podstawie § 5 ust. 1, § 6 ust. 1 i 3, § 7 i § 13 ust. 1 pkt. 2

rozporządzenia Ministra Gospodarki Terenowej i Ochrony Środowiska z dnia 20 lutego 1985 r.

w sprawie samodzielnych funkcji technicznych w budownictwie (Dz. U. Nr 5, poz. 41, z późn.

dza się, że: Obywatel(ka)

MAREK SIEMIASZKO

(imię i nazwisko)

magister inżynier budownictwa w specjal. technologia i org. budowl.

(tytuł naukowy - zawodowy)

urodzony(a) dnia **21 kwietnia 62** r. w **ŁOMŻY**

posiada przygotowanie zawodowe upoważniające do wykonywania samodzielnej funkcji

----- kierownika budowy i robót -----

(rodzaj funkcji)

w specjalności **konstrukcyjno - budowlanej**

(rodzaj specjalności techniczno-budowlanej)

w zakresie

(specjalizacja zawodowa)

ZA ZŁOŻENIEM ZAWIADOMIENIA

mgr inż. Danuta Piszczatowska

M A R E K S I E M I A S Z K O

Obywatel(kę) jest upoważniony(a) do:
(imię i nazwisko)

- 1/ kierowania, nadzorowania i kontrolowania budowy i robót kierowania i kontrolowania wytwarzania konstrukcyjnych elementów budowlanych oraz oceniania i badania stanu technicznego w zakresie wszelkich budynków oraz innych budowli, z wyłączeniem linii, węzłów i stacji kolejowych, dróg i nawierzchni lotniskowych, mostów, budowli hydrotechnicznych i wodnomeliracyjnych,
- 2/ sporządzania projektów w budownictwie jednorodzinym, zagrodowym oraz innych budynków o kubaturze do 1000 metrów sześciennych w zakresie rozwiązań konstrukcyjno - budowlanych,
- 3/ sporządzania projektów w zakresie rozwiązań architektonicznych: budynków inwentarskich i gospodarczych, adaptacji projektów powtarzalnych innych budynków oraz sporządzania planów zagospodarowania działki związanych z realizacją tych budynków. - - - - -




mgr inż. **WŁODZIMIERZ**
ARCHITEKT WOJEWÓDZKI
mgr inż. **WŁODZIMIERZ**

m. p.

(podpis i pieczęć)

ZA ZODPOWIEDZIALNOŚCIĄ
mgr inż. **Isolona Placzkowska**



P O L S K A
I Z B A
I N Ż Y N I E R Ó W
B U D O W N I C T W A

Zaświadczenie

o numerze weryfikacyjnym:

WAM-GW4-QV6-I29 *

Pan Wiesław Baluta o numerze ewidencyjnym WAM/IE/0060/01
adres zamieszkania ul. Jarzębinowa 5, 11-500 Giżycko
jest członkiem Warmińsko-Mazurskiej Okręgowej Izby Inżynierów Budownictwa i posiada
wymagane ubezpieczenie od odpowiedzialności cywilnej.
Niniejsze zaświadczenie jest ważne do dnia 2015-12-31.

Zaświadczenie zostało wygenerowane elektronicznie i opatrzone bezpiecznym podpisem elektronicznym
weryfikowanym przy pomocy ważnego kwalifikowanego certyfikatu w dniu 2014-12-03 roku przez:

Mariusz Dobrzeński, Przewodniczący Rady Warmińsko-Mazurskiej Okręgowej Izby Inżynierów Budownictwa.

(Zgodnie art. 5 ust 2 ustawy z dnia 18 września 2001 r. o podpisie elektronicznym (Dz. U. 2001 Nr 130 poz. 1450) dane w postaci
elektronicznej opatrzone bezpiecznym podpisem elektronicznym weryfikowanym przy pomocy ważnego kwalifikowanego certyfikatu są
równoważne pod względem skutków prawnych dokumentom opatrzonym podpisami własnoręcznymi.)

ZA ZGODNOŚĆ
Z ORYGINAŁEM

PROJEKTANT ELEKTRYK

Wiesław Baluta
UR. 1901-5-11 86/90

* Weryfikację poprawności danych w niniejszym zaświadczeniu można sprawdzić za pomocą numeru weryfikacyjnego zaświadczenia na
stronie Polskiej Izby Inżynierów Budownictwa www.piib.org.pl lub kontaktując się z biurem właściwej Okręgowej Izby Inżynierów
Budownictwa.

ZA ZGODNOŚĆ Z ORYGINAŁEM

mgr inż. Dajana Ruczałowska

(pieczęć)

Nr SUW-86/90

Decyzja o stwierdzeniu przygotowania zawodowego do pełnienia samodzielnych funkcji technicznych w budownictwie

Na podstawie § 2 ust. 2 pkt 2, 55 ust. 2, 97 § 13 ust. 1 pkt 4 lit. d
rozporządzenia Ministra Gospodarki Terenowej i Ochrony Środowiska z dnia 20 lutego 1975 r.
w sprawie samodzielnych funkcji technicznych w budownictwie (Dz. U. Nr 8, poz. 46) stwierdza się, że:

Obywatel (NN) **WIESŁAW BALUTA**
(imię i nazwisko)

technik elektryk

(tytuł naukowy — zawodowy)

urodzony (NN) dnia **21 marca** 19**61** r. w **Rynie**

posiada przygotowanie zawodowe upoważniające do wykonywania samodzielnej funkcji

projektanta

(rodzaj funkcji)


w specjalności: **instalacyjno-inżynierskiej**
(rodzaj specjalności techniczno-budowlanej)

w zakresie **sieci i instalacji elektrycznych.**

(specjalizacja zawodowa)

Obywatel(ka) WIESŁAW BALUTA jest upoważniony(a) do:
(Imię i nazwisko)

- 1/ sporządzania projektów sieci i instalacji elektrycznych
o powszechnie znanych rozwiązaniach konstrukcyjnych i sche-
matach technicznych- obejmujących instalacje elektryczne,
napowietrzne i kablowe linie energetyczne, stacje i urządze-
nia elektroenergetyczne. - - - - -



Z upi. WOJEWODY
[Signature]
ARCHITECT W OJEWODZKI

m. p.

(podpis i pieczęć)

Załącznik nr 1
[Signature]
mgr inż. *[Signature]*

Mrągowo, dnia 25.06.2015 r.

**WÓJT GMINY
MRĄGOWO**
woj. warmińsko-mazurskie
Znak: IPP.6733.12.2015

**Decyzja niniejsza ze względu na nie wniesienie
odwołania we właściwym terminie stała się**

w dniu 12. 08. 2015v.

ostateczna i podlega wykonaniu.

Mrągowo, dnia 12. 08. 2015v.

REFERENT
podpis
inż. Krzysztof Janowiak

Inwestor:

Gmina Mrągowo
ul. Królewiecka 60A
11-700 Mrągowo

Pełnomocnik:

Danuta Piszczatowska
Usługi Projektowe i Informatyczne
ul. Sikorskiego 57a
16-400 Suwałki

DECYZJA Nr 10/2015
o ustaleniu lokalizacji inwestycji celu publicznego

Na podstawie art. 4 ust. 2 pkt. 1, art. 50 ust. 1 i 4, art. 51 ust. 1 pkt. 2, art. 53 oraz art. 54 ustawy z dnia 27 marca 2003 r. o planowaniu i zagospodarowaniu przestrzennym (t.j. Dz. U. z 2015 r., poz. 199 ze zm.) i art. 104 kpa §1 ustawy z dnia 14 czerwca 1960 r. Kodeks postępowania administracyjnego (t.j. Dz. U. z 2013 r., poz. 267 ze zm.) po rozpatrzeniu wniosku z dnia 15.05.2015 r. Danuty Piszczatowskiej Usługi Projektowe i Informatyczne ul. Sikorskiego 57a 16-400 Suwałki, pełnomocnika Gminy Mrągowo,

U S T A L A M

lokalizację inwestycji celu publicznego polegającej na budowie

sieci kanalizacji sanitarnej grawitacyjnej i tłocznej na działkach o numerach ewidencyjnych 5/12, 5/13, 389/4, 389/5, 389/1, 390, 391, 5/11, 5/7, 5/5 obręb Ruska Wieś oraz na działkach o numerach ewidencyjnych 346, 347/89, 347/37, 347/40, 347/42, 347/92, 319, 105/2, 105/3, 314, 163, 128/2, 128/4, 128/3, 129, 125/4, 125/2, 307, 118, 122, 153/1, 156, 153, 312, 164, 167/6, 167/2, 167/4, 144/5, 144/1, 114/2, 111/4, 111/5, 117/1, 70, 19/3, 19/4, 19/9, 18/1, 18/3, 208, 18/4, 15/1, 227, 87/1, 94/1, 93/5, 93/4, 95/2, 97/2, 220, 225, 228, 92/2, 91/2, 89/2, 91/1, 88/1, 15 obręb Rydwągi wraz z rozbiórką oczyszczalni ścieków istniejącej we wsi Rydwągi na działce nr 347/40 obręb Rydwągi, gmina Mrągowo.

1. Ustalenia dotyczące rodzaju inwestycji

Budowa obiektu liniowego infrastruktury technicznej. Inwestycja stanowi cel publiczny w rozumieniu przepisu art. 6 pkt. 2 ustawy z dnia 21 sierpnia 1997 r. o gospodarce nieruchomościami (t.j. Dz. U. z 2014 r., poz. 518 ze zm.).

1.1. Ustalenia dotyczące funkcji zabudowy i zagospodarowania terenu

Budowa sieci kanalizacji sanitarnej grawitacyjnej i tłocznej na działkach o numerach ewidencyjnych 5/12, 5/13, 389/4, 389/5, 389/1, 390, 391, 5/11, 5/7, 5/5 obręb Ruska Wieś oraz na działkach o numerach ewidencyjnych 346, 347/89, 347/37, 347/40, 347/42, 347/92, 319, 105/2, 105/3, 314, 163, 128/2, 128/4, 128/3, 129, 125/4, 125/2, 307, 118, 122, 153/1, 156, 153, 312, 164, 167/6, 167/2, 167/4, 144/5, 144/1, 114/2, 111/4, 111/5, 117/1, 70, 19/3, 19/4, 19/9, 18/1, 18/3, 208, 18/4, 15/1, 227, 87/1, 94/1, 93/5, 93/4, 95/2, 97/2, 220, 225, 228, 92/2, 91/2, 89/2, 91/1, 88/1, 15 obręb Rydwągi wraz z rozbiórką oczyszczalni ścieków istniejącej we wsi Rydwągi na działce nr 347/40 obręb Rydwągi, gmina Mrągowo.

2. Warunki i szczególne zasady zagospodarowania terenu oraz jego zabudowy wynikające z przepisów odrębnych

2.1 Ustalenia dotyczące warunków i wymagań ochrony i kształtowania ładu przestrzennego

Nie dotyczy.

2.2 Ustalenia dotyczące ochrony środowiska, przyrody i krajobrazu

- a) w zakresie ochrony środowiska i zdrowia ludzi mają zastosowanie przepisy ustawy z dnia 27 kwietnia 2001 r. Prawo ochrony środowiska (t.j. Dz. U. z 2013 r., poz. 1232 ze zm.);
- b) projektowany obiekt nie należy do rodzaju przedsięwzięć, dla których istnieje obowiązek sporządzenia raportu o oddziaływaniu na środowisko, który może być wymagany w rozumieniu przepisów rozporządzenia Rady Ministrów z dnia 9 listopada 2010 r. w sprawie przedsięwzięć mogących znacząco oddziaływać na środowisko (Dz. U. z 2010 r., Nr 213, poz. 1397 ze zm.). W związku z tym inwestycja nie wymaga postępowania administracyjnego z zakresu ustawy z dnia 3 października 2008 r. o udostępnianiu informacji o środowisku i jego ochronie, udziale społeczeństwa w ochronie środowiska oraz o ocenach oddziaływania na środowisko (t.j. Dz. U. z 2013 r. poz. 1235 ze zm.);

- c) zakazuje się na etapie realizacji inwestycji wycinki drzewostanu na gruntach leśnych.

2.3 Ustalenia dotyczące ochrony dziedzictwa kulturowego i zabytków oraz dóbr kultury współczesnej

W granicach terenu inwestycji znajdują się obiekty znajdujące się w Gminnej Ewidencji Zabytków:

Rydwągi 1- budynek mieszkalny, murowany, początek XX w. (GEZ 335);

Rydwągi 21- budynek szkolny, murowany, koniec XIX w. (GEZ 336);

Rydwągi 23- budynek gospodarczy, murowano- drewniany, koniec XIX w. (GEZ 337);

Rydwągi 24- budynek mieszkalny, murowany, koniec XIX w. (GEZ 338);

Rydwągi 25- zagroda: budynek mieszkalny murowany oraz budynek gospodarczy drewniany, początek XX w. (GEZ 339);

Zakazuje się na etapie projektowania oraz prowadzenia robót budowlanych podejmowania działań, które łącznie lub osobno wpłynęłyby na utratę wartości zabytkowych obiektu historycznego. Przedmiotowa inwestycja nie będzie realizowana w obiektach zabytkowych.

2.4 Ustalenia dotyczące obsługi w zakresie komunikacji oraz Infrastruktury technicznej

W przypadku kolizji projektowanego zagospodarowania z istniejącymi sieciami i urządzeniami infrastruktury technicznej, należy je przebudować i dostosować do projektowanego zagospodarowania zgodnie z obowiązującymi przepisami, normami i warunkami przebudowy. Całość kosztów związanych z przebudową i zabezpieczeniem istniejących urządzeń i sieci ponosi inwestor. Uzyskanie warunków technicznych od dysponenta sieci nastąpi na etapie projektu budowlanego.

Szczegółową lokalizację oraz projekt budowlany sieci w zakresie umieszczenia sieci w pasie drogowym należy uzgodnić z właściwym zarządcą drogi.

2.5 Wymagania dotyczące ochrony interesów osób trzecich

Przy zagospodarowaniu terenu należy spełnić wymagania dotyczące ochrony interesów prawnych osób trzecich w granicach określonych przez ustawy i zasady współżycia społecznego.

2.6 Ustalenia dotyczące granic i sposobów zagospodarowania terenów lub obiektów podlegających ochronie, ustalonych na podstawie odrębnych przepisów.

Teren objęty wnioskiem nie jest: obszarem górniczym, obszarem narażonym na niebezpieczeństwo powodzi oraz obszarem zagrożonym osuwaniem się mas ziemnych.

2.7 Pozostałe warunki wynikające z przepisów odrębnych

- a) dokumentację projektową w 4 egz. wraz z uzgodnieniami, wymaganymi przepisami szczegółowymi złożyć we właściwym organie celem uzyskania decyzji o pozwoleniu na budowę;
- b) w sprawach nieustalonych w treści niniejszej decyzji mają zastosowanie przepisy ustawy z dnia 7 lipca 1994 r. Prawo Budowlane (t.j. Dz. U. z 2013 r. poz. 1409 ze zm.).

3. Teren Inwestycji

Teren inwestycji stanowią działki ewidencyjne nr 5/12, 5/13, 389/4, 389/5, 389/1, 390, 391, 5/11, 5/7, 5/5 w obrębie Ruska Wieś oraz działki o numerach ewidencyjnych 346, 347/89, 347/37, 347/40, 347/42, 347/92, 319, 105/2, 105/3, 314, 163, 128/2, 128/4, 128/3, 129, 125/4, 125/2, 307, 118, 122, 153/1, 156, 153, 312, 164, 167/6, 167/2, 167/4, 144/5, 144/1, 114/2, 111/4, 111/5, 117/1, 70, 19/3, 19/4, 19/9, 18/1, 18/3, 208, 18/4, 15/1, 227, 87/1, 94/1, 93/5, 93/4, 95/2, 97/2, 220, 225, 228, 92/2, 91/2, 89/2, 91/1, 88/1, 15 w obrębie Rydwągi, gmina Mrągowo

UZASADNIENIE

Pani Danuta Piszczatowska reprezentująca firmę Usługi Projektowe i Informatyczne ul. Sikorskiego 57a 16-400 Suwałki, pełnomocnik Gminy Mrągowo, złożyła w dniu 15.05.2015 r. wniosek o ustalenie lokalizacji inwestycji celu publicznego polegającej na budowie sieci kanalizacji sanitarnej grawitacyjnej i tłocznej na działkach o numerach ewidencyjnych 5/12, 5/13, 389/4, 389/5, 389/1, 390, 391, 5/11, 5/7, 5/5 obręb Ruska Wieś oraz na działkach o numerach ewidencyjnych 346, 347/89, 347/37, 347/40, 347/42, 347/92, 319, 105/2, 105/3, 314, 163, 128/2, 128/4, 128/3, 129, 125/4, 125/2, 307, 118, 122, 153/1, 156, 153, 312, 164, 167/6, 167/2, 167/4, 144/5, 144/1, 114/2, 111/4, 111/5, 117/1, 70, 19/3, 19/4, 19/9, 18/1, 18/3, 208, 18/4, 15/1, 227, 87/1, 94/1, 93/5, 93/4, 95/2, 97/2, 220, 225, 228, 92/2, 91/2, 89/2, 91/1, 88/1, 15 obręb Rydwągi wraz z rozbiórką oczyszczalni ścieków istniejącej we wsi Rydwągi na działce nr 347/40 obręb Rydwągi, gmina Mrągowo.

Zgodnie z art. 53 ust. 3 ustawy o planowaniu i zagospodarowaniu przestrzennym przeprowadzona analiza warunków i zasad zagospodarowania terenu objętego wnioskiem i wynikających z przepisów odrębnych oraz stanu faktycznego i prawnego terenu, na którym przewiduje się realizację inwestycji, wykazała możliwość ustalenia lokalizacji inwestycji celu publicznego.

- a) Teren przedmiotowej inwestycji nie posiada obowiązującego miejscowego planu zagospodarowania przestrzennego;
- b) Wnioskowana inwestycja stanowi zmianę zagospodarowania terenu w rozumieniu przepisów art. 50 ust.1 ustawy o planowaniu i zagospodarowaniu przestrzennym;
- c) Autorem projektu decyzji jest mgr inż. Michał Romański spełniający warunek, o którym mowa w art. 5 w związku z art. 60 ust.1 pkt 4 ustawy z dnia 27 marca 2003 r. o planowaniu i zagospodarowaniu przestrzennym (t.j. Dz. U. z 2015 r. poz. 199 ze zm.).

Zgodnie z art. 53 ust. 4 ustawy o planowaniu i zagospodarowaniu przestrzennym projekt decyzji został uzgodniony z:

- Wojewódzkim Urzędem Ochrony Zabytków w Olsztynie – *niezajęcie stanowiska przez organ (art. 53 ust. 5 ustawy o planowaniu i zagospodarowaniu przestrzennym)*;
- Starostwem Powiatowym w Mrągowie – *niezajęcie stanowiska przez organ (art. 53 ust. 5 ustawy o planowaniu i zagospodarowaniu przestrzennym)*;
- Regionalną Dyrekcją Lasów Państwowych w Olsztynie - *postanowienie z dnia 12.06.2015 r., znak: ZS.224.75.2015.EP*;
- Zarządem Melioracji i Urządzeń Wodnych w Olsztynie – *postanowienie z dnia 29.05.2015 r., znak: MUW.DM.0702.165.2015*;
- Zarządem Dróg Wojewódzkich w Olsztynie - *postanowienie z dnia 17.06.2015 r., znak: ZDW.TD/5330/273-1/2015*;
- Powiatowym Zarządem Dróg w Mrągowie - *niezajęcie stanowiska przez organ (art. 53 ust. 5 ustawy o planowaniu i zagospodarowaniu przestrzennym)*;
- zarządcą dróg gminnych (Referat RBK Urzędu Gminy Mrągowo) - *niezajęcie stanowiska przez organ (art. 53 ust. 5 ustawy o planowaniu i zagospodarowaniu przestrzennym)*;

Pouczenie

- *Wnioskodawcy, który nie uzyska prawa dysponowania terenem na cele budowlane nie przysługuje roszczenie o zwrot nakładów poniesionych w związku z otrzymaną decyzją o warunkach zabudowy.*
- *Niniejsza decyzja nie rodzi praw do terenu oraz nie narusza prawa własności i uprawnień osób trzecich.*
- *Od niniejszej decyzji służy odwołanie do Samorządowego Kolegium Odwoławczego w Olsztynie za pośrednictwem Wójta Gminy Mrągowo w terminie 14 dni od dnia jej doręczenia.*

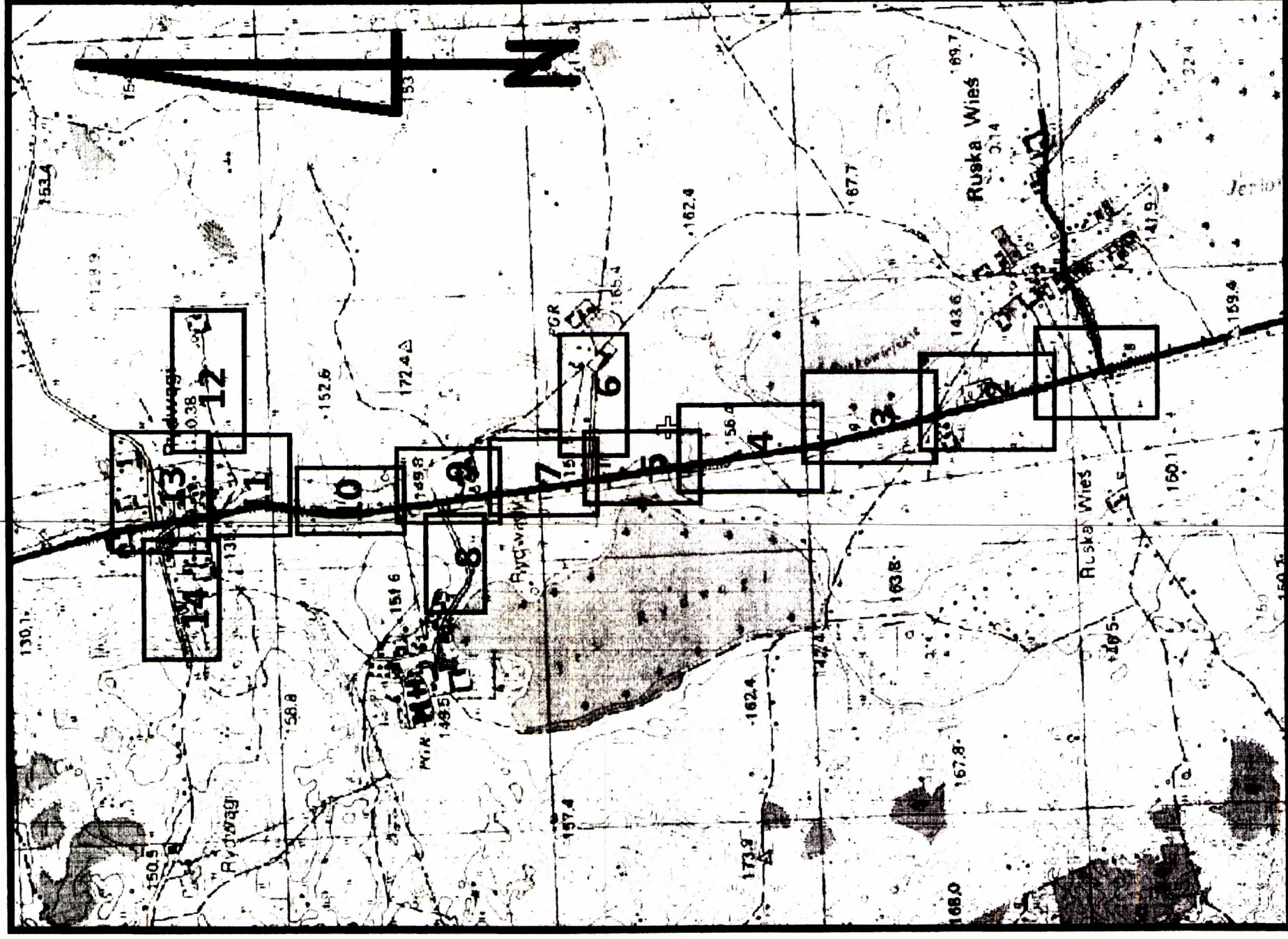
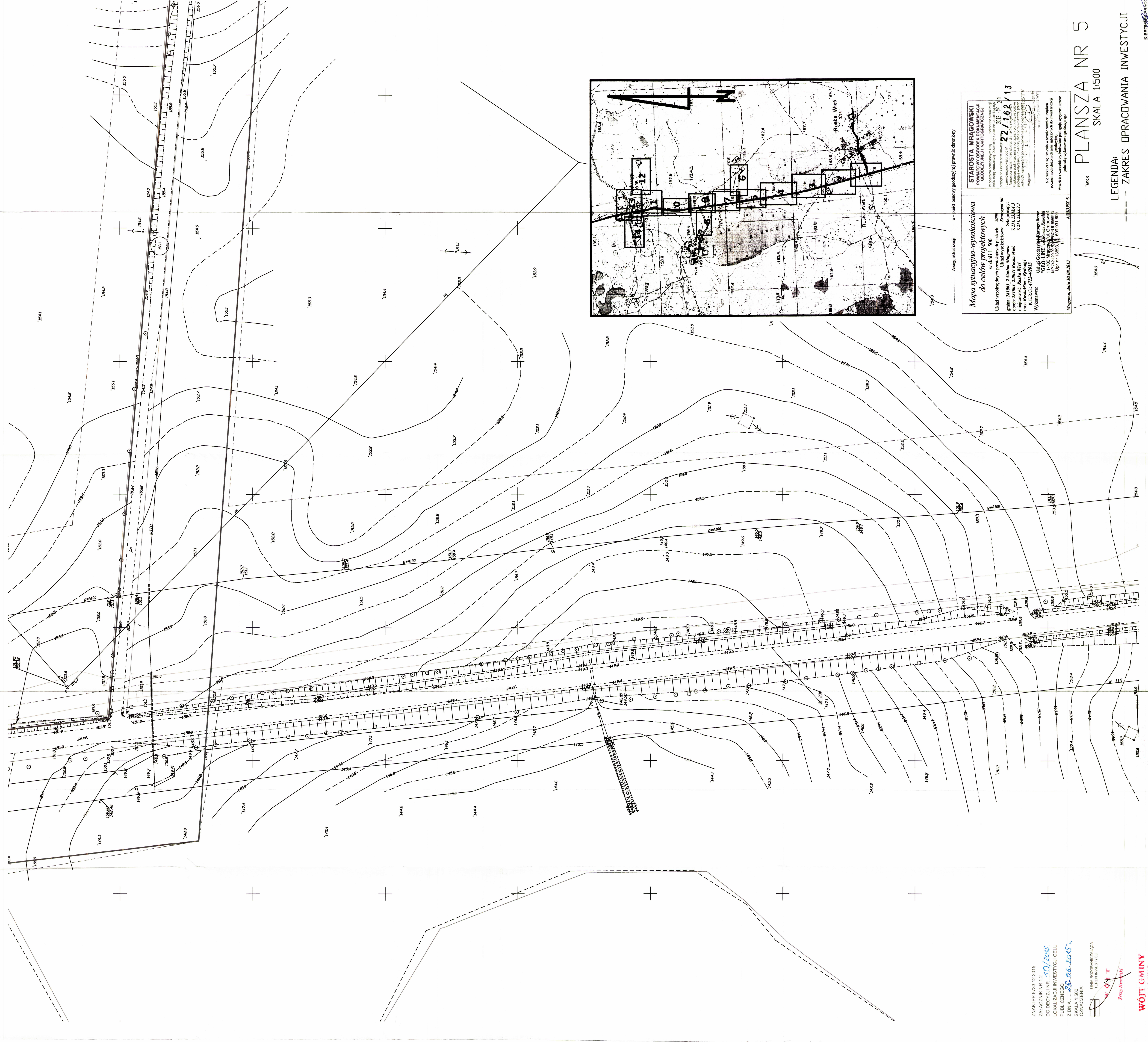


WÓJT
Jerzy Krawiński

Otrzymują:

1. Wnioskodawca:
Usługi Projektowe i Informatyczne
Danuta Piszczatowska.
2. Strony postępowania.
3. A/a.

K.J.



STAROSTA MRAGOWSKI
POMIATOWY OŚRODEK DOKUMENTACJI
GEODEZYJNEJ I KARTOGRAFICZNEJ

Mapa sytuacyjno-wysokościowa
do celów projektowych

Układ współrzędnych geodezyjnych polskich: 2000
w skali 1: 500
Mierzenie wysokości: barometryczne
gęstość: 28 000, 2 002,7 Barokowa Waga: 7,211 231 84 3
miękkie: Barokowa Waga: 7,211 231 84 3
masa: 18,5 000 072 20 001

Wykonawca: Usługi Geodezyjne i Kartograficzne
"GEO LINE" ul. Grabowska
11-700 Mragowo
Ul. nr 18850, tel. 693 031 800

22/162/13

ANALIZA 5

ZNACZNIK NR 12
ZALĄCZNIK NR 12
DO DECYZJI NR 101/2015
LOKALIZACJI INWESTYCJI CELE
PUBLICZNEGO
Z DNIA 28.06.2015 r.

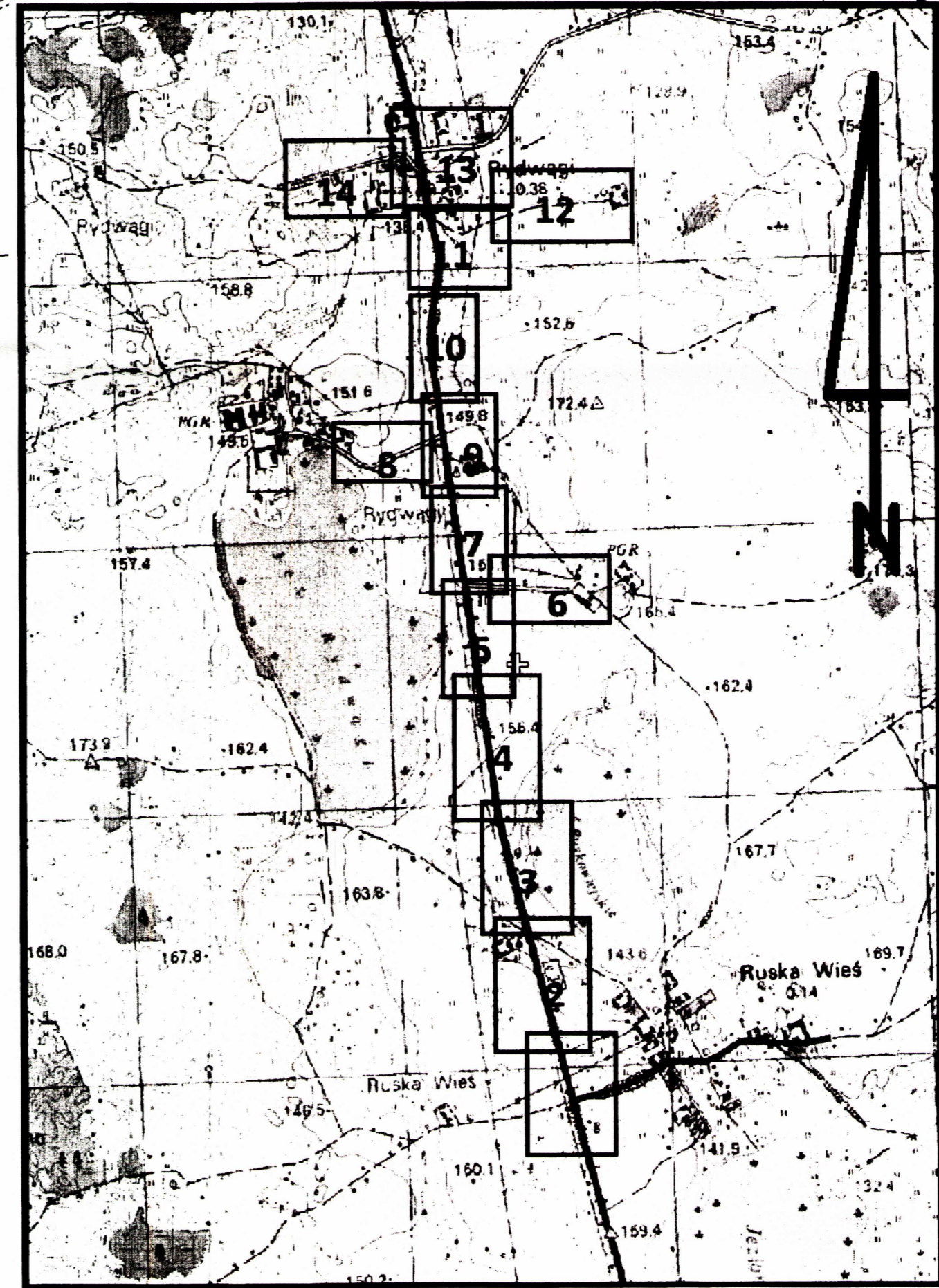
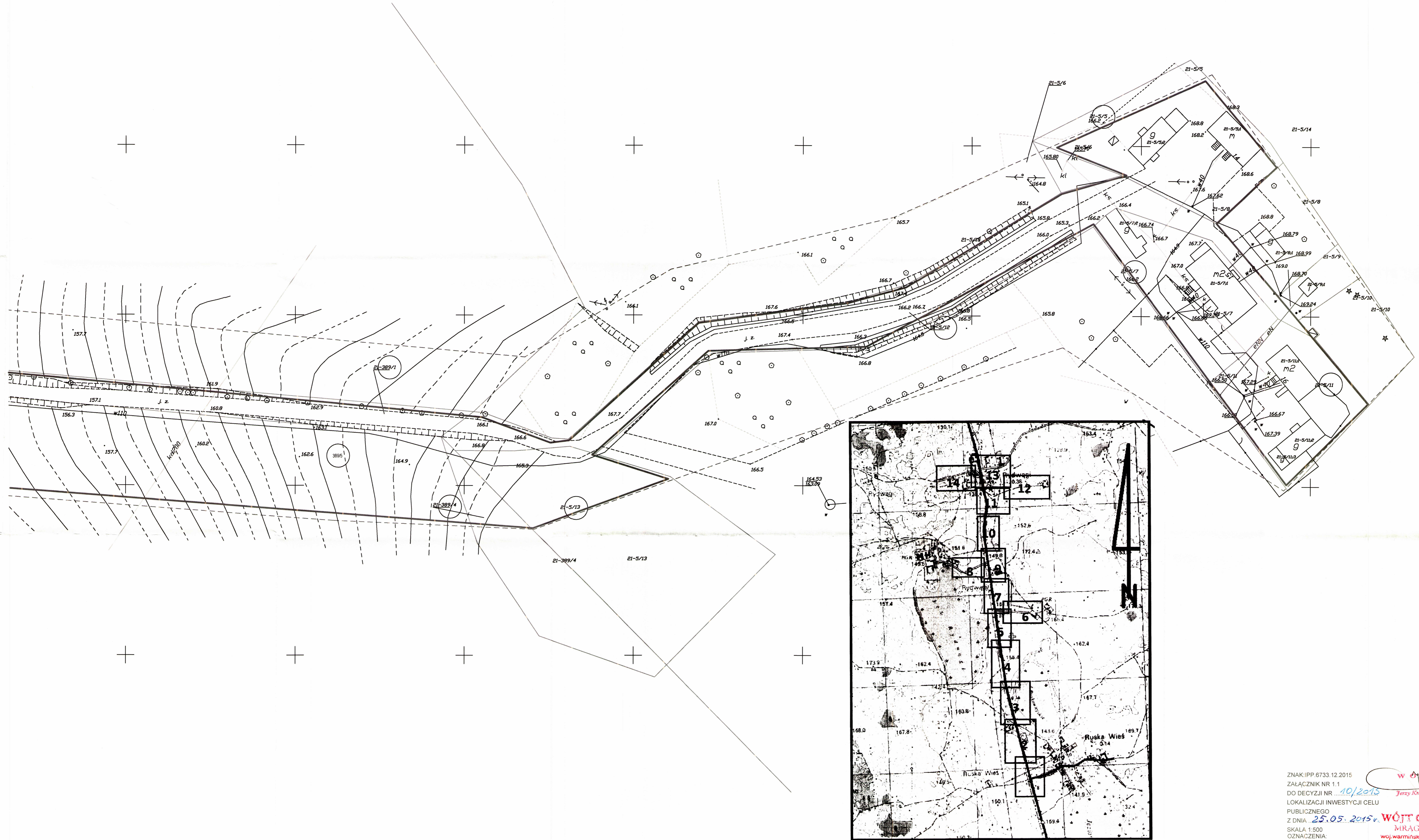
URZĄD GMINY
MRAGÓW
województwo małopolskie

Jerzy Krawiec

WÓJT GMINY
MRAGÓW
województwo małopolskie

PLANSZA NR 5
SKALA 1:500
LEGENDA:
--- ZAKRES OPRACOWANIA INWESTYCJI

KIEROWCA PRACOWNI
KARTOGRAFICZNEJ
M. J. Jankowski



ZNAK: IPP.6733.12.2015
 ZAŁĄCZNIK NR 1.1
 DO DECYZJI NR 10/2015
 LOKALIZACJI INWESTYCJI CELU
 PUBLICZNEGO
 Z DNIA 25.05.2015 r.
 SKALA 1:500
 OZNAČENIA:

WÓJT
Jerzy Kubiński
WÓJT GMINY
MIRAGÓWO
 woj.warmińsko-mazurskie

———— LINIA ROZGRANICZAJĄCA
 TEREN INWESTYCJI

KIEROWNIK PRACOWNI
 PROJEKTOWEJ
Michał Romański

PLANSZA NR 6

SKALA 1:500

LEGENDA:
 - - - - - ZAKRES OPRACOWANIA INWESTYCJI

Mapa sytuacyjno-wysokościowa do celów projektowych
w skali 1: 500
Układ współrzędnych prostokątnych płaskich: **2000**
Układ wysokościowy: **Kronsztad 60**
gmina: **281003_2 Gmina Miragowo** Skłaje napy: **7.211.23.18.4**
obręb: **281003_2.0021 Ruska Wieś**
miejscowość: **Ruska Wieś**
trasa **Ruska Wieś - Rydwanów**
K.E.R.G.: **4722-4/2013**
Wykonawca: **Usługi Geodezyjno-Kartograficzne "GEO.LINE" s.c.**
11-700 Miragowo, ul. Grabowa 4
NIP 742-120-92-83 REGON 519596478
Upr. nr 18893, tel. 609 031 800

Miragowo, dnia 30.08.2013 ARKUSZ 6

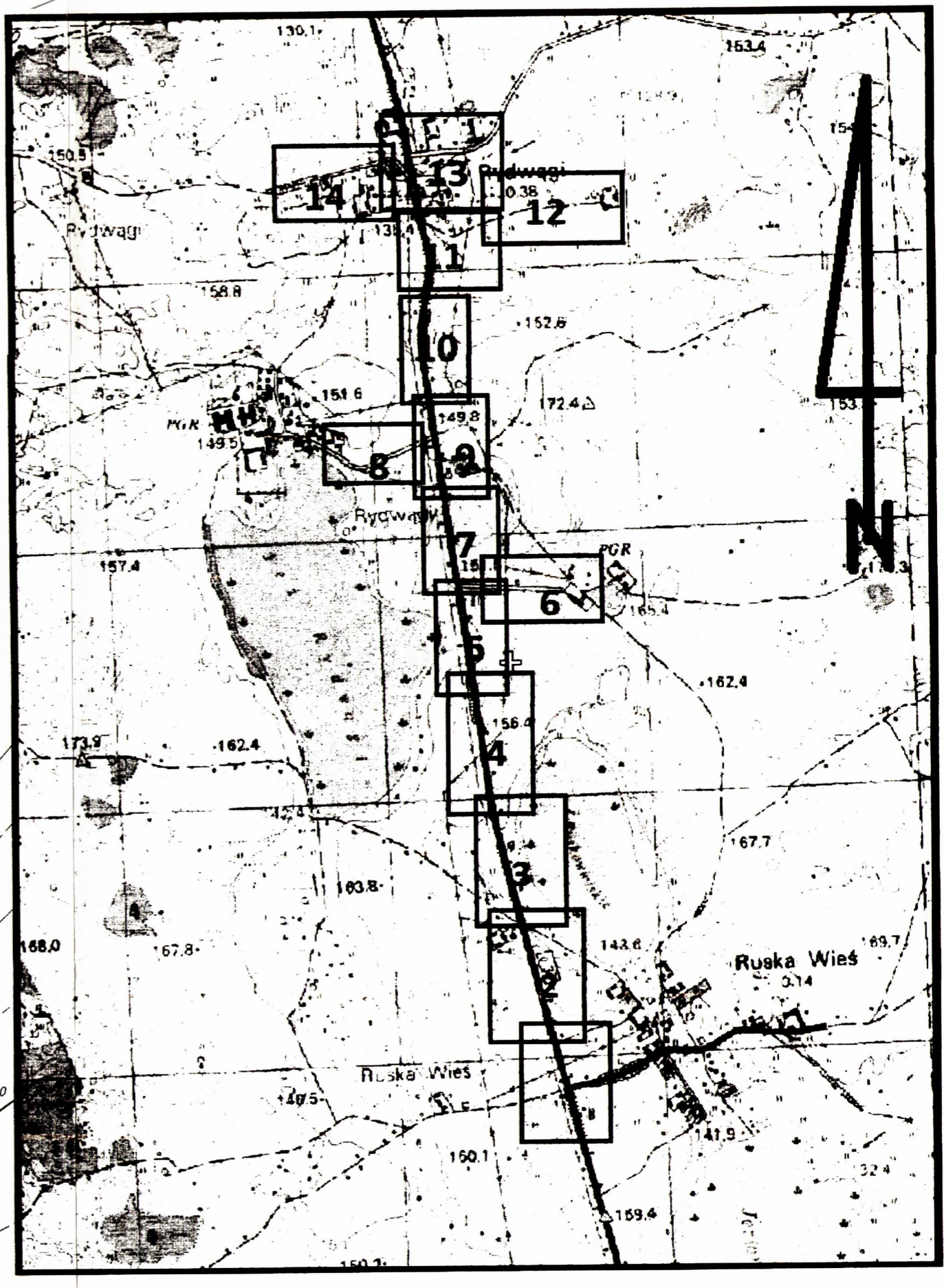
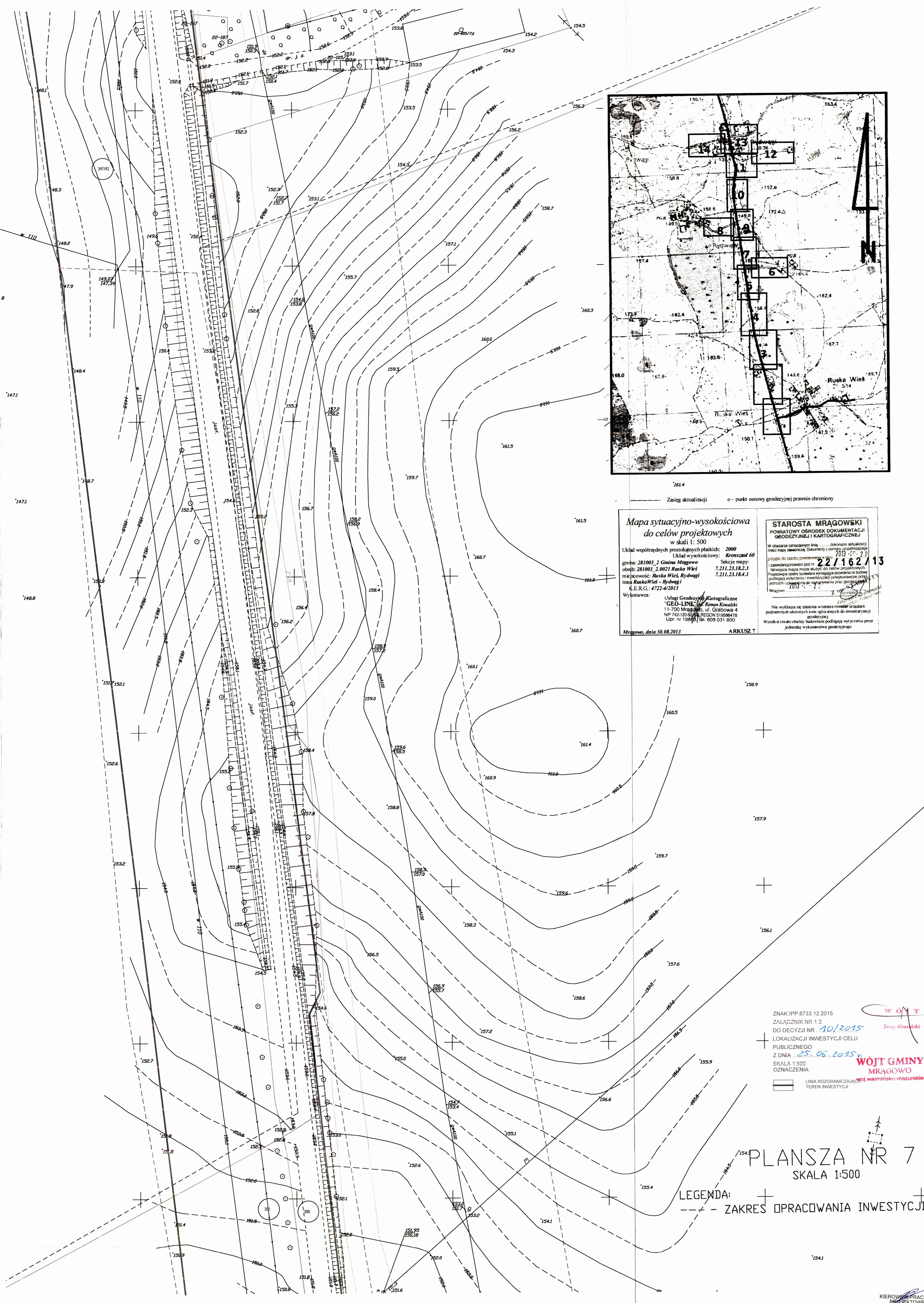
STAROSTA MIRAGÓWSKI
POWIAZOWY OŚRODEK DOKUMENTACJI
GEODEZYJNEJ I KARTOGRAFICZNEJ

W obszarze oznaczonym linią dokonano aktualizacji treści mapy zasadniczej. Dokumenty z poprzedniego użyczenia przyjęto do zasobu pomiarowego w dniu **2013-03-20** i zaktualizowano je do **2013-03-20**.

Niniejsza mapa może służyć do celów projektowych. Przewidziane zmiany w mapie zasadniczej nie podlegają wyodrębnieniu i ewidencjonowaniu przez jednostki uprawnione do wykonywania prac geodezyjnych. Malarz: **2013-03-20**

Główny Inżynier Geodezyjny
Grzegorz Lisowski

nie wyklucza się istnienia w terenie obiektów i urządzeń podlegających aktualizacji oraz głąbiących do ewidencji geodezyjnej.
Wszelkie trwałe obiekty budowlane podlegają wytyczeniu przez jednostki wykonawstwa geodezyjnego.



Mapa sytuacyjno-wysokościowa do celów projektowych w skali 1: 500

Układ współrzędnych prostokątnych płaskich: 2000
 Układ wysokościowy: Kronsztad 60

gmina: 281003_2 Gmina Mrągowo
 obręb: 281003_2.0021 Ruska Wieś
 miejscowość: Ruska Wieś, Rydwagi
 trasa Ruska Wieś - Rydwagi
 K.E.R.G.: 4722-4/2013

Wykonawca: Usługi Geodezyjno-Kartograficzne "GEO-LINE" / Roman Kowalski
 11-700 Mrągowo, ul. Grabowa 4
 NIP 742-120-8244 REGON 51069478
 Upr. nr 18888/1el. 609 031 800

Mrągowo, dnia 30.08.2013 ARKUSZ 7

STAROSTA MRĄGOWSKI
 POWIATOWY OŚRODEK DOKUMENTACJI GEODEZYJNEJ I KARTOGRAFICZNEJ

W obszarze oznaczonym linią... dokonano aktualizacji treści mapy zasadniczej. Dokumenty z pomocy uspołecznionej przyjęto do zasobu powiatowego...
 2013-08-20
 22/162/13

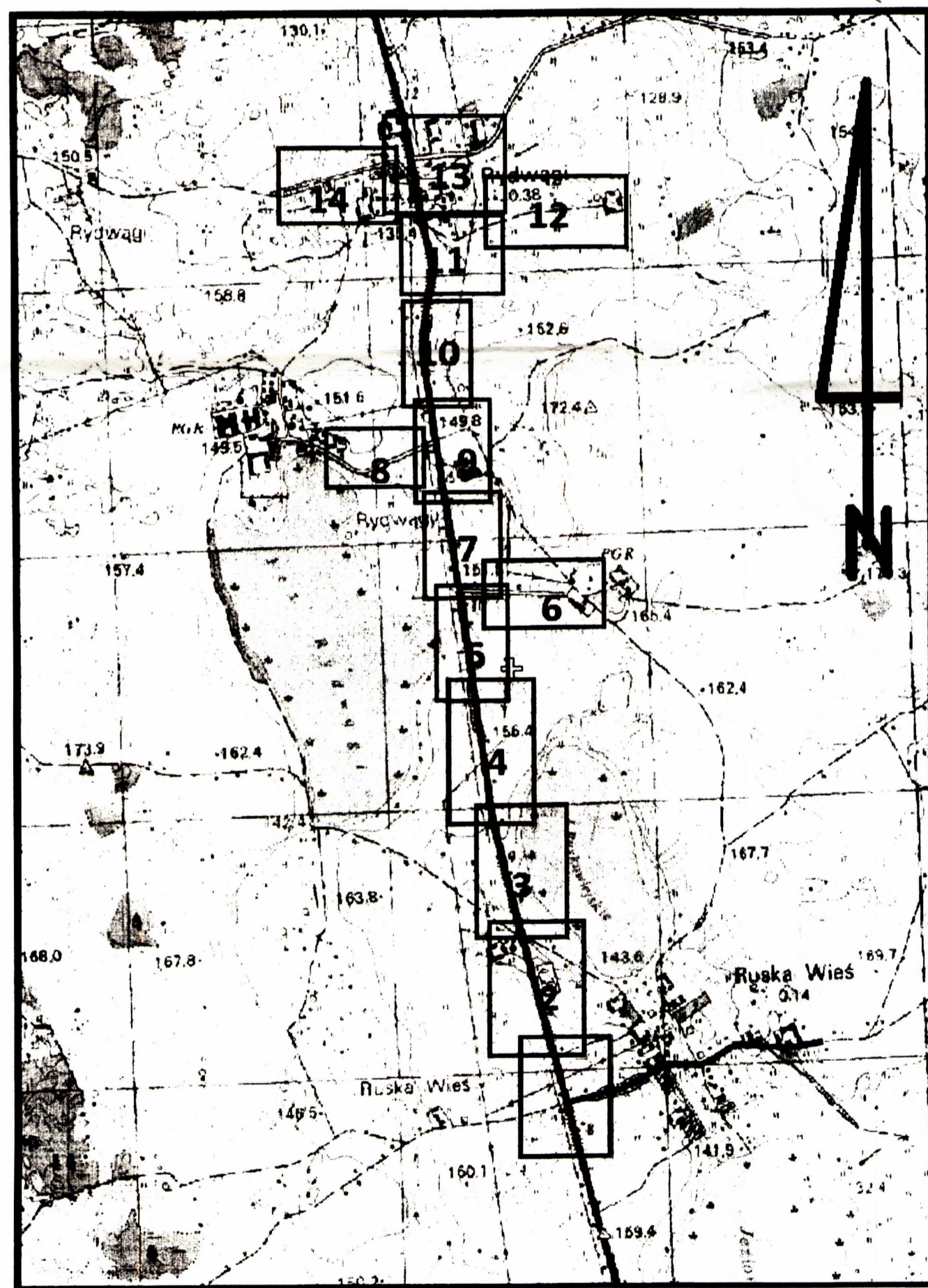
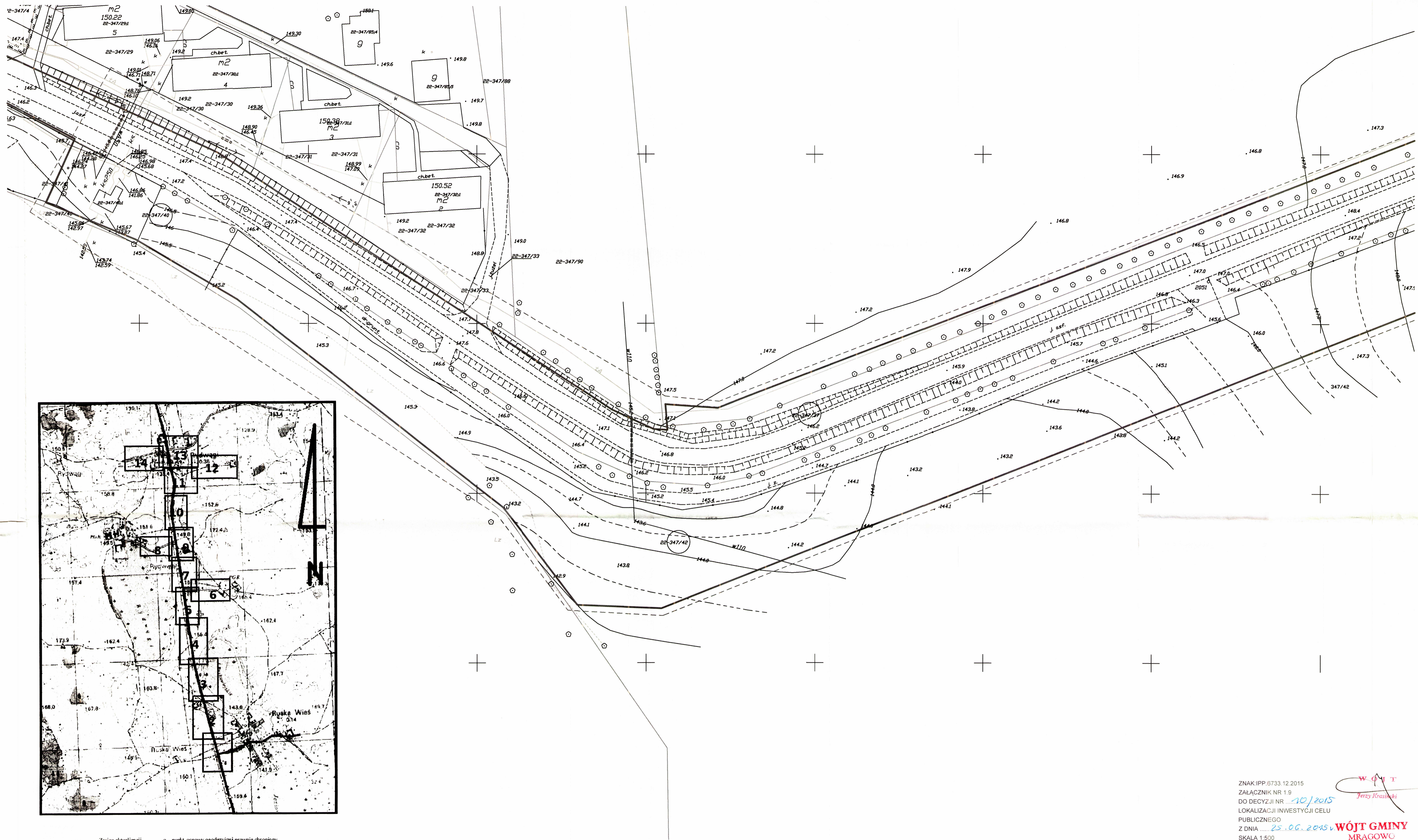
Nie wyklucza się istnienia w terenie obiektów i urządzeń podziemnych ukrytych a nie zgłoszonych do inwentaryzacji geodezyjnej.
 Wzrost i trwałe obiekty badawcze podlegają wyłączeniu przez jednostkę wykonawstwa geodezyjnego.

ZNAK IPP.6733.12.2015
 ZAŁĄCZNIK NR 1.3
 DO DECYZJI NR 10/2015
 LOKALIZACJI INWESTYCJI CELU PUBLICZNEGO
 Z DNIA 25.06.2015 r.
 SKALA 1:500
 OZNACZENIA:

WOJ. WARMIŃSKO-MAZURSKIE
 WOJ. MRĄGOWO

PLANSZA NR 7
 SKALA 1:500
 LEGENDA:
 --- ZAKRES OPRACOWANIA INWESTYCJI

KIEROWNIK PRACOWNI PROJEKTOWEJ
 Michał Romański



----- Zasięg aktualizacji o - punkt osnowy geodezyjnej prawnie chroniony

Mapa sytuacyjno-wysokościowa do celów projektowych
w skali 1: 500

Układ współrzędnych prostokątnych płaskich: **2000**
Układ wysokościowy: **Kroszud 60**
gmina: **281003_2 Gmina Mrągowo** Sekcje mapy: **7.211.23.18.1.4**
obręb: **281003_2.0021 Ruská Wiew**
miejscowość: **Ruská Wiew, Rydwiński**
trasa **Ruská Wiew - Rydwiński**
K.E.R.G.: **4722-4/2013**
Wykonawca: **Usługi Geodezyjno-Kartograficzne "GEO-LINE" s.c. Roman Kowalski**
11-700 Mrągowo, ul. Grabowa 4
NIP 742-120-92-50, REGON 519586478
Upr. nr 18893, 443609 031 600

STAROSTA MRĄGOWSKI
POWIASTOWY OŚRODEK DOKUMENTACJI
GEODEZYJNEJ I KARTOGRAFICZNEJ

W obszarze oznaczonym liniami dokonano aktualizacji treści mapy sytuacyjno-wysokościowej. Dokumentacja i pomiary geodezyjne przyjęto do zakładu pomiarów i inżynierii geodezyjnej w dniu 22.11.2013 r. z zastrzeżeniem, że niniejsza mapa może służyć do celów projektowych. Poglądowa ocena bieżąca wymagała powstania tej mapy, podlegającej wytyczeniu i inwentaryzacji powyższej przez jednostki uprawnione do wykonywania pomiarów geodezyjnych.

22.11.2013 7.0

Geodeta Powiatowy
GEODETA POWIATOWY

Nie wykazuje się istnienia w terenie również urządzeń podziemnych ukrytych i nie objętych do inwentaryzacji geodezyjnej.
Wzrost w trwałych obiektach budowlanych podlegających wytyczeniu przez jednostkę wykonawstwa geodezyjnego.

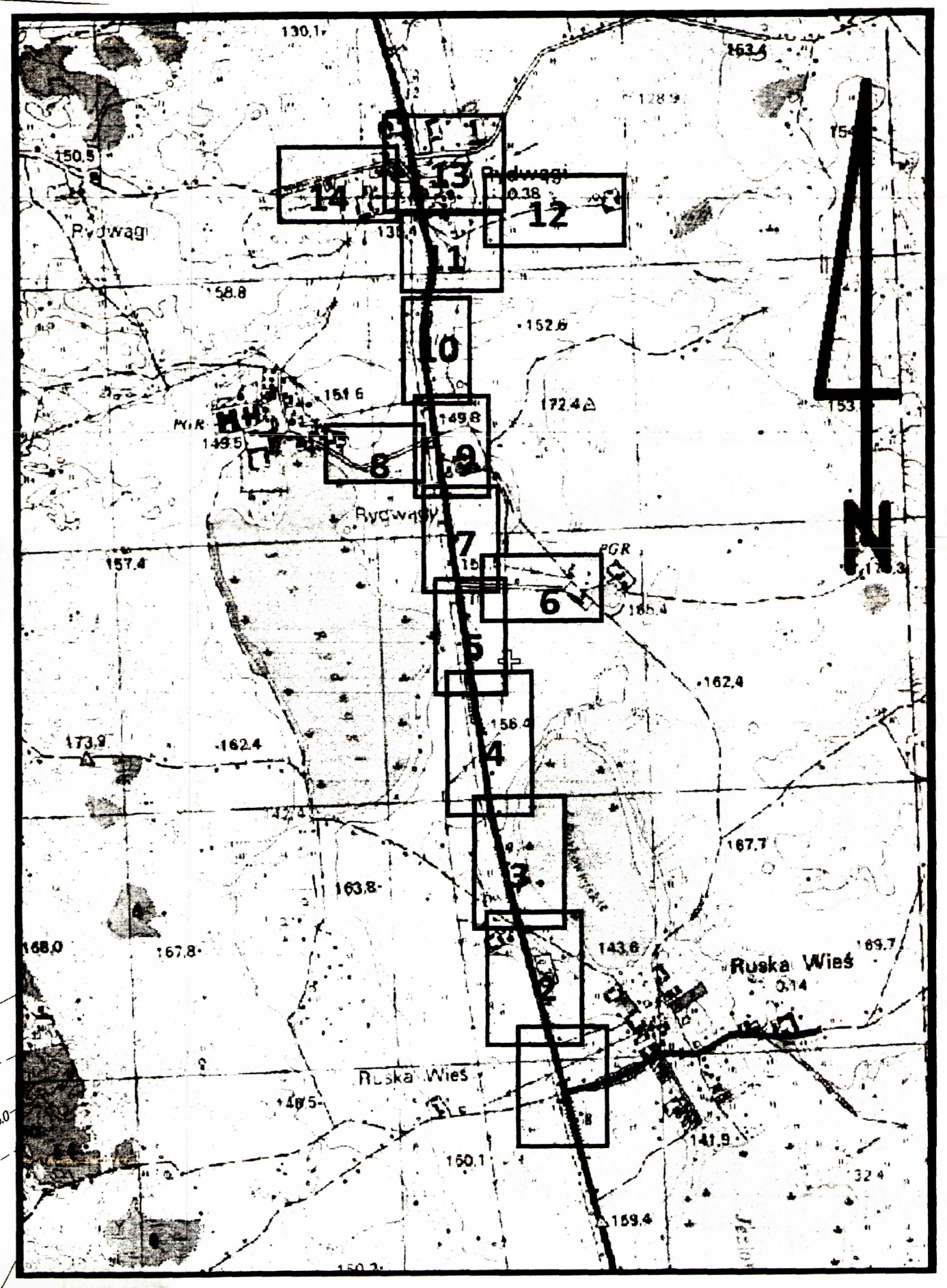
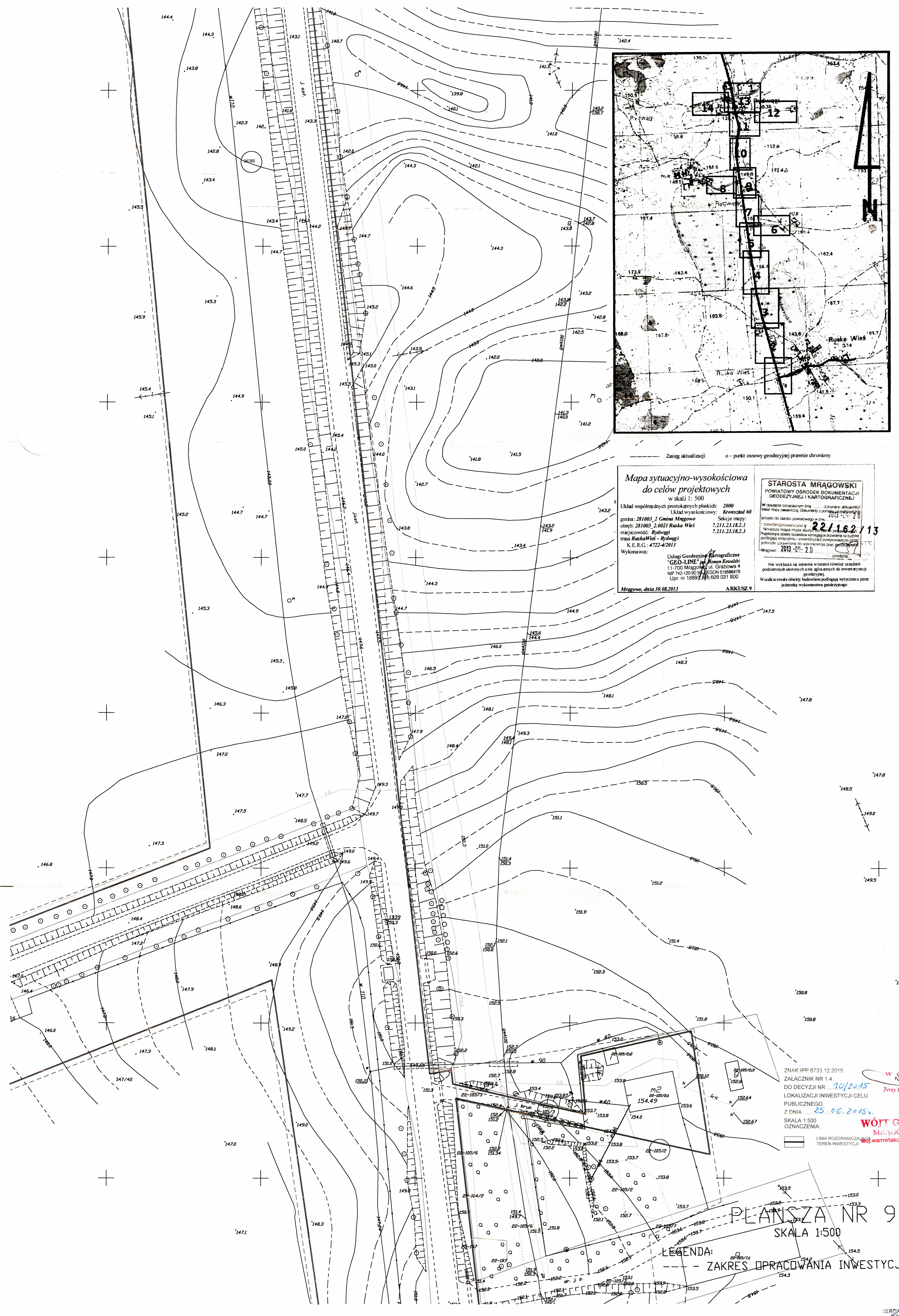
Mrągowo, dnia 30.08.2013 ARKUSZ 8

ZNAK IPP: 6733.12.2015
ZAŁĄCZNIK NR 1.9
DO DECYZJI NR ...10/2015
LOKALIZACJI INWESTYCJI CELU
PUBLICZNEGO
Z DNIA ...25.06.2015
SKALA 1:500
OZNACZENIA:
LINIA ROZGRANICZAJĄCA
TEREN INWESTYCJI

KIEROWNIK PRACOWNI
PROJEKTOWEJ
Michał Romański

PLANSZA NR 8

LEGENDA:
--- ZAKRES OPRACOWANIA INWESTYCJI



Mapa sytuacyjno-wysokościowa do celów projektowych
w skali 1:500

Układ współrzędnych prostokątnych płaskich: **Arkoszad 60**
Układ wysokościowy: **Arkoszad 60**

gmina: 281003 2 **Ciżna Mrągowo** Słoneczna mapa: **2.211.23.18.2.1**
obszar: 281003 2 0021 **Ruska Wieś** miejscowość: **Rydwangi** 2.211.23.18.2.3
trasa **Ruska Wieś - Rydwangi**
K.E.R.G.: 4722-4/2013

Wykonawca:
Usługi Geodezyjne i Kartograficzne "GEO-LINE" **mgr Roman Kowalski**
11-700 Mrągowo ul. Grabowa 4
NIP 742-120-92-54 REGON 51999478
Upr. nr 18897, Ph 609 031 800

Mrągowo, dnia 30.08.2013 ARKUSZ 9

STAROSTA MRĄGOWSKI
POWIATOWY OŚRODEK DOKUMENTACJI GEODEZYJNEJ I KARTOGRAFICZNEJ

W obszarze oznaczonym linią ... dokonano aktualizacji stanu: masy rzeczniczej, dokumentacji z pomiarów geodezyjnych, stanowiących podstawę do założeń projektowych w ramach ...

Wzrost: 1.70m, Ciężar ciała: 70kg, Ciężar serca: 300g, Ciężar płuc: 1000g, Ciężar wątroby: 1500g, Ciężar nerek: 150g, Ciężar pęcherzyka żółciowego: 50g, Ciężar pęcherzyka moczowego: 50g, Ciężar prostaty: 20g, Ciężar macicy: 50g, Ciężar jajników: 50g, Ciężar narządów wewnętrznych: 1000g, Ciężar tkanek miękkich: 1000g, Ciężar kości: 1000g, Ciężar krwi: 5000g, Ciężar mózgu: 1500g, Ciężar serca: 300g, Ciężar płuc: 1000g, Ciężar wątroby: 1500g, Ciężar nerek: 150g, Ciężar pęcherzyka żółciowego: 50g, Ciężar pęcherzyka moczowego: 50g, Ciężar prostaty: 20g, Ciężar macicy: 50g, Ciężar jajników: 50g, Ciężar narządów wewnętrznych: 1000g, Ciężar tkanek miękkich: 1000g, Ciężar kości: 1000g, Ciężar krwi: 5000g, Ciężar mózgu: 1500g

22/162/13

2013-08-21

Wzrost: 1.70m, Ciężar ciała: 70kg, Ciężar serca: 300g, Ciężar płuc: 1000g, Ciężar wątroby: 1500g, Ciężar nerek: 150g, Ciężar pęcherzyka żółciowego: 50g, Ciężar pęcherzyka moczowego: 50g, Ciężar prostaty: 20g, Ciężar macicy: 50g, Ciężar jajników: 50g, Ciężar narządów wewnętrznych: 1000g, Ciężar tkanek miękkich: 1000g, Ciężar kości: 1000g, Ciężar krwi: 5000g, Ciężar mózgu: 1500g

Wzrost: 1.70m, Ciężar ciała: 70kg, Ciężar serca: 300g, Ciężar płuc: 1000g, Ciężar wątroby: 1500g, Ciężar nerek: 150g, Ciężar pęcherzyka żółciowego: 50g, Ciężar pęcherzyka moczowego: 50g, Ciężar prostaty: 20g, Ciężar macicy: 50g, Ciężar jajników: 50g, Ciężar narządów wewnętrznych: 1000g, Ciężar tkanek miękkich: 1000g, Ciężar kości: 1000g, Ciężar krwi: 5000g, Ciężar mózgu: 1500g

ZNIAK: IPP 6733 12.2015
ZAŁĄCZNIK NR 1.4
DO DECYZJI NR 10/2015
LOKALIZACJI INWESTYCJI CELU PUBLICZNEGO
Z DNIA 25.06.2015
SKALA 1:500
OZNACZENIA:

— LINIA ROZGRANICZAJĄCA TEREN INWESTYCJI

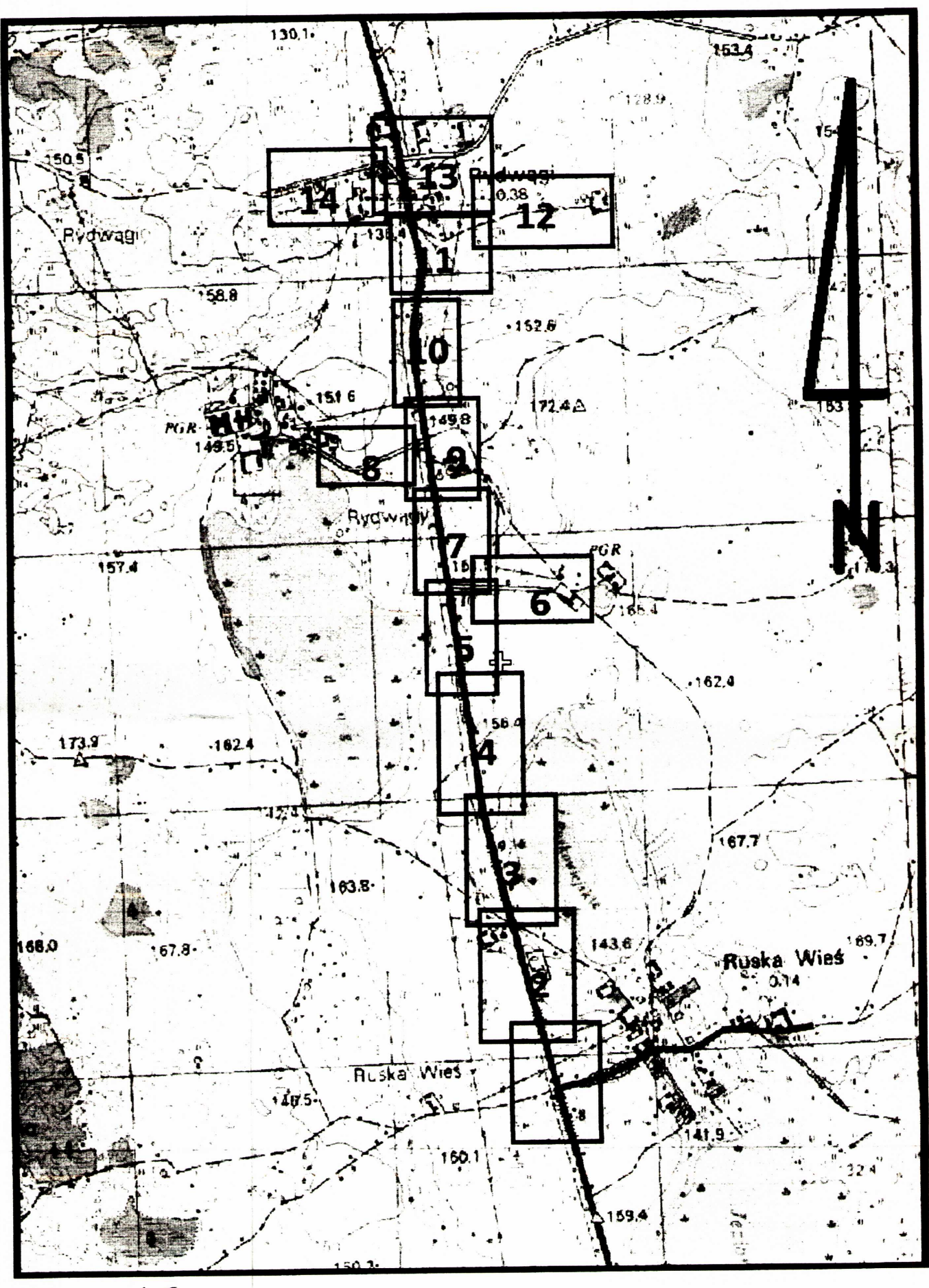
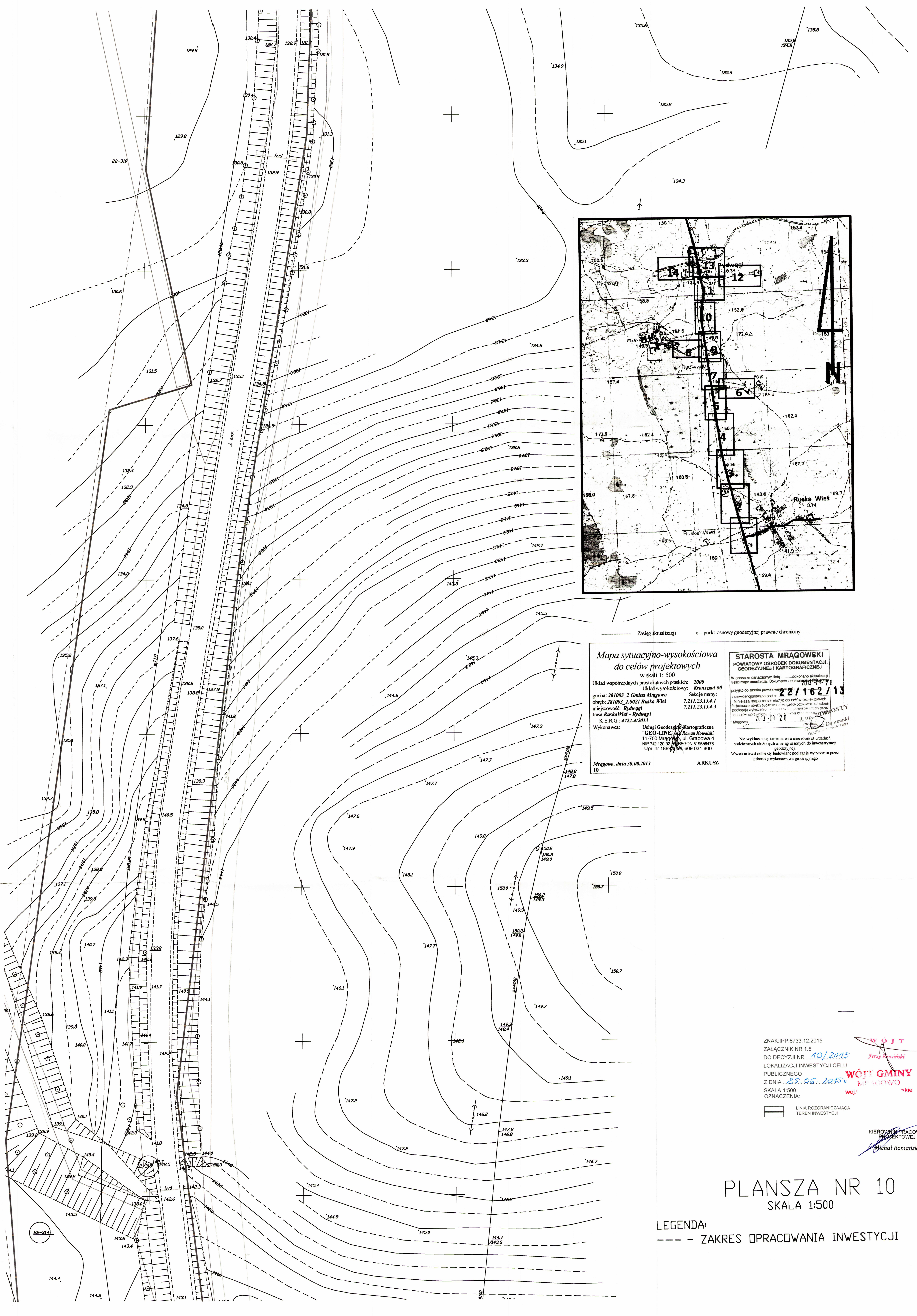
PLANISZA NR 9
SKALA 1:500

LEGENDA:
- - - ZAKRES OPRACOWANIA INWESTYCJI

WÓJT
Jerzy Kwiatkowski

WÓJT GMINY
MRĄGOWO
województwo warmińsko-mazurskie

BUREAU PRACOWNI
PROJEKTOWEJ
Maciej Romanowski



----- Zasięg aktualizacji o - punkt osnowy geodezyjnej prawnie chroniony

Mapa sytuacyjno-wysokościowa do celów projektowych
w skali 1: 500

Układ współrzędnych prostokątnych płaskich: *Krassoid 60*
Układ wysokościowy: *Krassoid 60*

gmina: 281002_2 *Gmina Mrągowo* Skala mapy: *22/162/13*
obszar: 281003_2.0021 *Ruska Wieś* 7.211.23.13.4.1
miejscowość: *Rydwałki* 7.211.23.13.4.3

trasa *Ruska Wieś - Rydwałki*
K.E.R.G.: 4722-4/2013

Wykonawca: *Usługi Geodezyjno-Kartograficzne "GEO-LINE" Roman Kowalski*
11-700 Mrągowo, ul. Grabowa 4
NIP 742-120-99-44 REGON 519596478
Up. nr 18899/18, 609 031 800

Mrągowo, dnia 30.08.2013 ARKUSZ 10

STAROSTA MRĄGOWSKI
POWIATOWY OŚRODEK DOKUMENTACJI
GEODEZYJNEJ I KARTOGRAFICZNEJ

W obszarze oznaczonym linią ---- dokonano aktualizacji
tego mapy z załącznikiem Dokumenty z portala *2013-08-29*
przyjęto do zasobu powiatowego *22/162/13*
z zamierzonymi post. i
Niniejsza mapa może służyć do celów projektowych.
Przebieganie obiektu szacunkowego nie gwarantujemy, iż będzie
podlegało wliczeniu do zasobu powiatowego, jeżeli przed
jednostką aplikacyjną nie zostanie złożony wniosek o
Mrągowo, 2013-08-20 *Starosta Mrągowo*

----- Nie wyklucza się zmiany w terenie również urządzeń
podziemnych służących a nie zgłoszonych do inwentaryzacji
geodezyjnej.
Wszelkie treści i obiekty budowlane podlegające wstępnemu przez
jednostkę wykonawstwa geodezyjnego

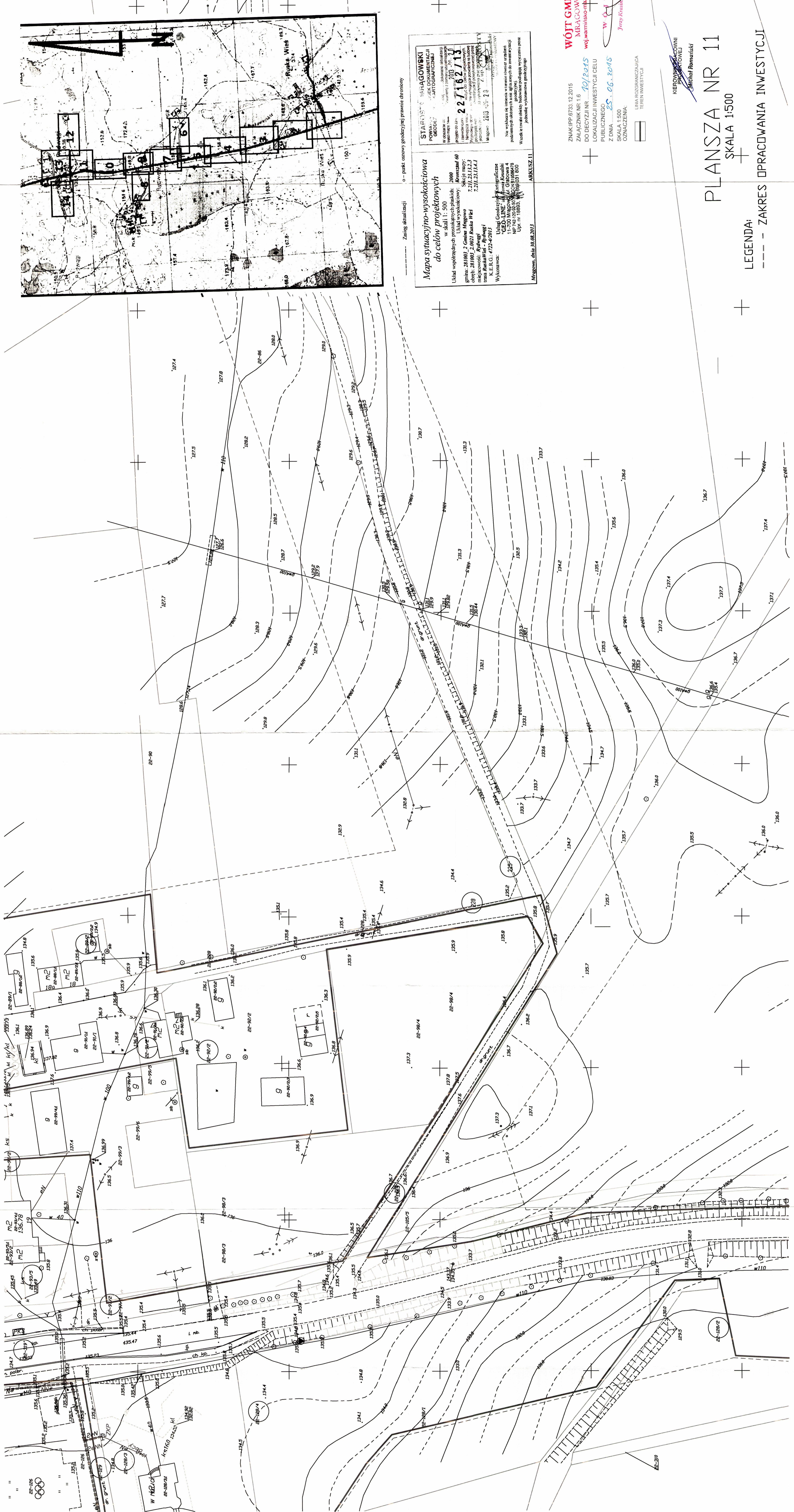
ZNAK IPP 6733.12.2015
ZAŁĄCZNIK NR 1.5
DO DECYZJI NR *10/2015*
LOKALIZACJI INWESTYCJI CELU
PUBLICZNEGO
Z DNIA *22.06.2015*
SKALA 1:500
OZNACZENIA:

----- LINIA ROZGRANICZAJĄCA
TEREN INWESTYCJI

KIEROWNICZKA PRACOWNI
PROJEKTOWEJ
Michał Romański

PLANSZA NR 10
SKALA 1:500

LEGENDA:
----- ZAKRES OPRACOWANIA INWESTYCJI



PLANSZA NR 11
SKALA 1:500
LEGENDA: --- ZAKRES OPRACOWANIA INWESTYCJI

o - punkt osnowy geodezyjnej prawnie chroniony
 --- Zakres aktualizacji

Mapa sytuacyjno-wysokosciowa do celow projektowych
 w skali 1:500
 Układ współrzędnych: UTM, sześciany: 18Q, wykładnik: 0,999 607 301 201 838 321 4
 gmina: 281063, 2 0021 Reńska Wola
 miejscowość: Reńska Wola
 ul. K.E.R.G.: 4722-47013
 Wykonawca: Uzbój Geodezyjno-orientacyjny "GEO LINE" ul. Główna 4, 25-100 Reńska Wola, NIP: 142-103-52-23, REGON: 141866878, Upr. nr: 188951, 10/08/2013
 Miragom, data: 10.08.2013
 ARKUSZ 11

WÓJT GMINY MIAKOCWO
 woj.warmińsko-mazurskie
 Znak IPP 6733.12.2015
 ZALACZNIK NR 16
 DO DECYZJI NR 40/2015
 LOKALIZACJI INWESTYCJI CELU PUBLICZNEGO
 Z DNIA 25.06.2015
 SKALA 1:500
 OZNACZENIA

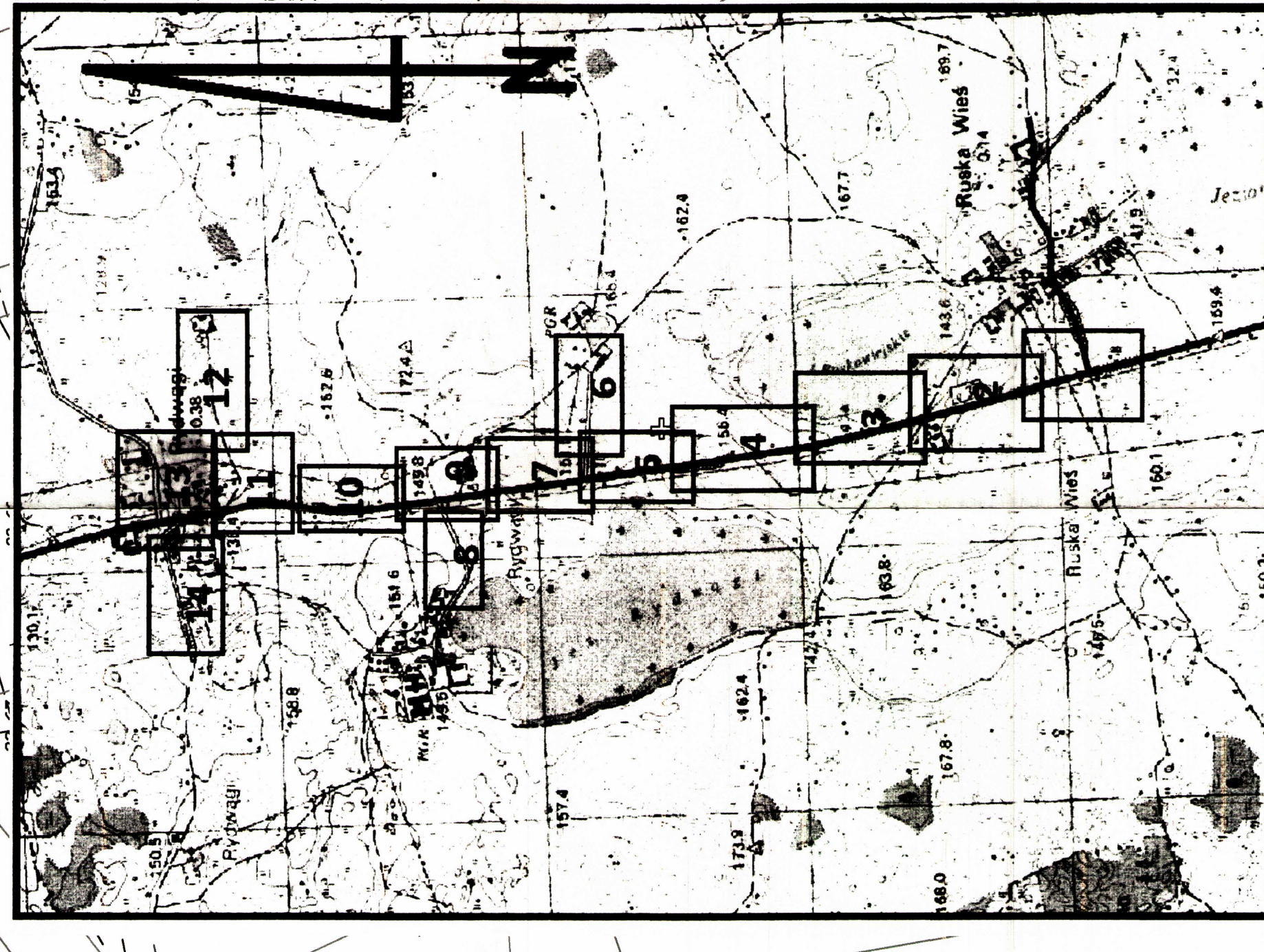
KIEROWNIK PRAC PROJEKTOWY
 Michał Romaniuk

ZNAKI IPP 6733.12.2015
 ZAŁĄCZNIK NR 1.7
 DO DECYZJI NR 10/2015
 LOKALIZACJI INWESTYCJI CELU
 PUBLICZNEGO
 Z DNIA 25.06.2015
 SKALA 1:500
 OZNACZENIA

WOJĘT GMINY
 MRAŁGÓWO
 woj. łódzkie - miasto

LEGENDA:
 - - - - - ZAKRĘS OPRAWIANIA INWESTYCJI

PLANSZA NR 13
 SKALA 1:500
 ZAKRĘS OPRAWIANIA INWESTYCJI



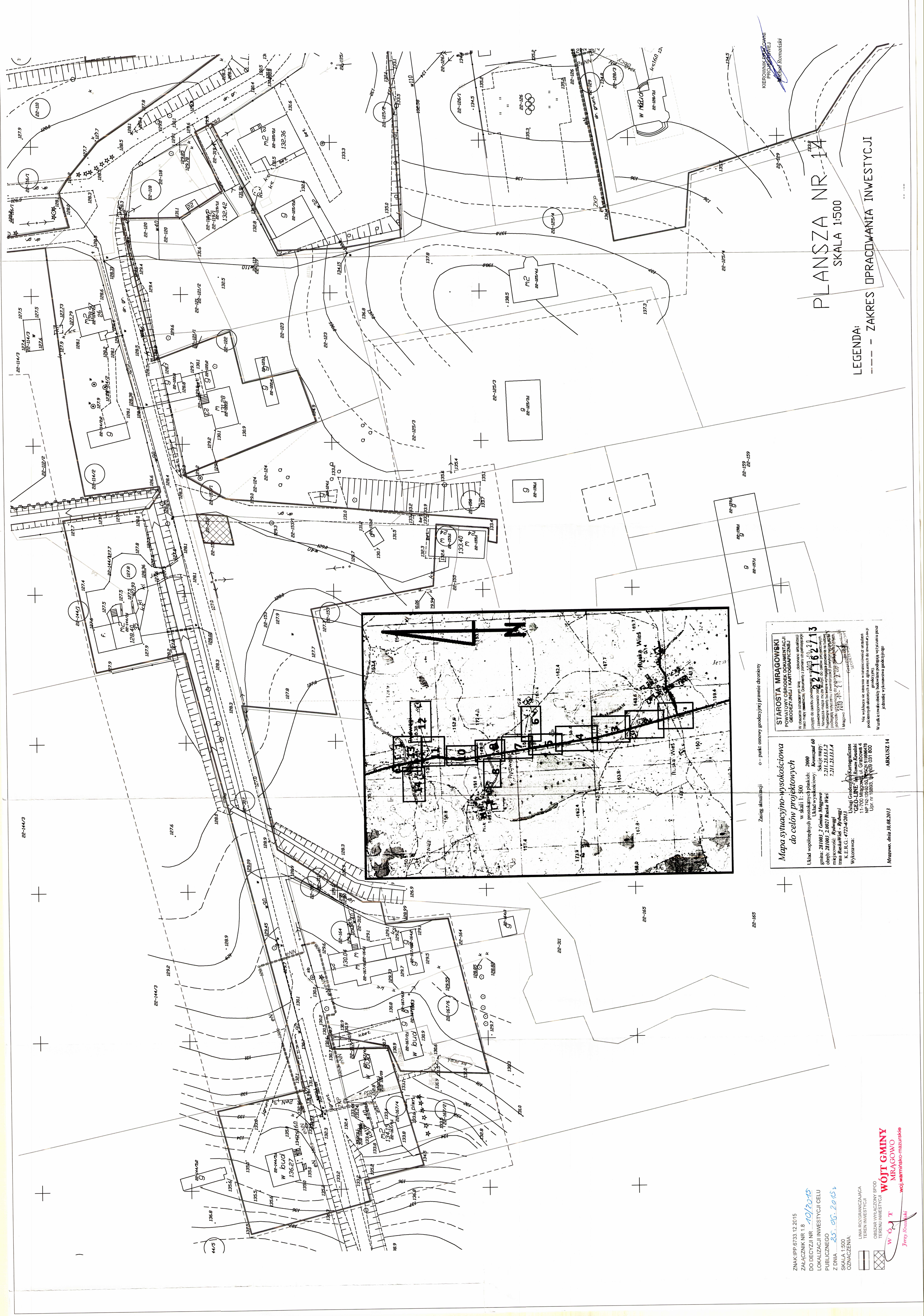
STAROSTA MRAŁGÓWSKI
 POWIATOWY OŚRODEK DOKUMENTACJI
 GEODEZYJNEJ I KARTOGRAFICZNEJ
 ul. Rynek Wieleś 13
 97-100 MRAŁGÓWO
 tel. 41 722 24 20/3
 fax 41 722 24 20/4
 e-mail: starosta@mr.gov.pl
 www.mragowo.gov.pl

Wzrost: 1,60m
 Ciężar ciała: 65kg
 Data: 2015-06-25

Wykonawca:
 Urząd Gminy Mrałgów
 "GEO-LINE"
 ul. Grabowa 4
 97-100 MRAŁGÓWO
 Upr. nr 18854
 MRAŁGÓWO, dnia 30.06.2015

KIEROWNIK PRACOWNI
 PROJEKTOWEJ
 Michał Romaniński





PLANSZA NR 14

SKALA 1:500

LEGENDA:
 --- ZAKRES OPRACOWANIA INWESTYCJI

STAROSTA MRĄGOWSKI
 POWIATOWY OŚRODEK PLANIMETRYCZNY I GEODEZYJNY
 ul. Piłsudskiego 10, 14-100 Mrągowo

Mapa sytuacyjno-wysokościowa do celów projektowych
 w skali 1:500
 Układ współrzędnych prostokątnych płaskich: Aroniusz 60
 gmina: 28 002 2 Gmina Mrągowo
 miejscowość: Mrągowo
 ulica: ul. Piłsudskiego
 K.E.R.C.: 472-4/2013

Wykonawca:
 "GEO.LINE" Sp. z o.o.
 ul. Piłsudskiego 10, 14-100 Mrągowo
 NIP: 742-208-54, REGON: 51956678
 Upr. nr: 18893, W.02B.031.800

MRĄGOWO, dnia 16.02.2015
 ARKUSZ 14

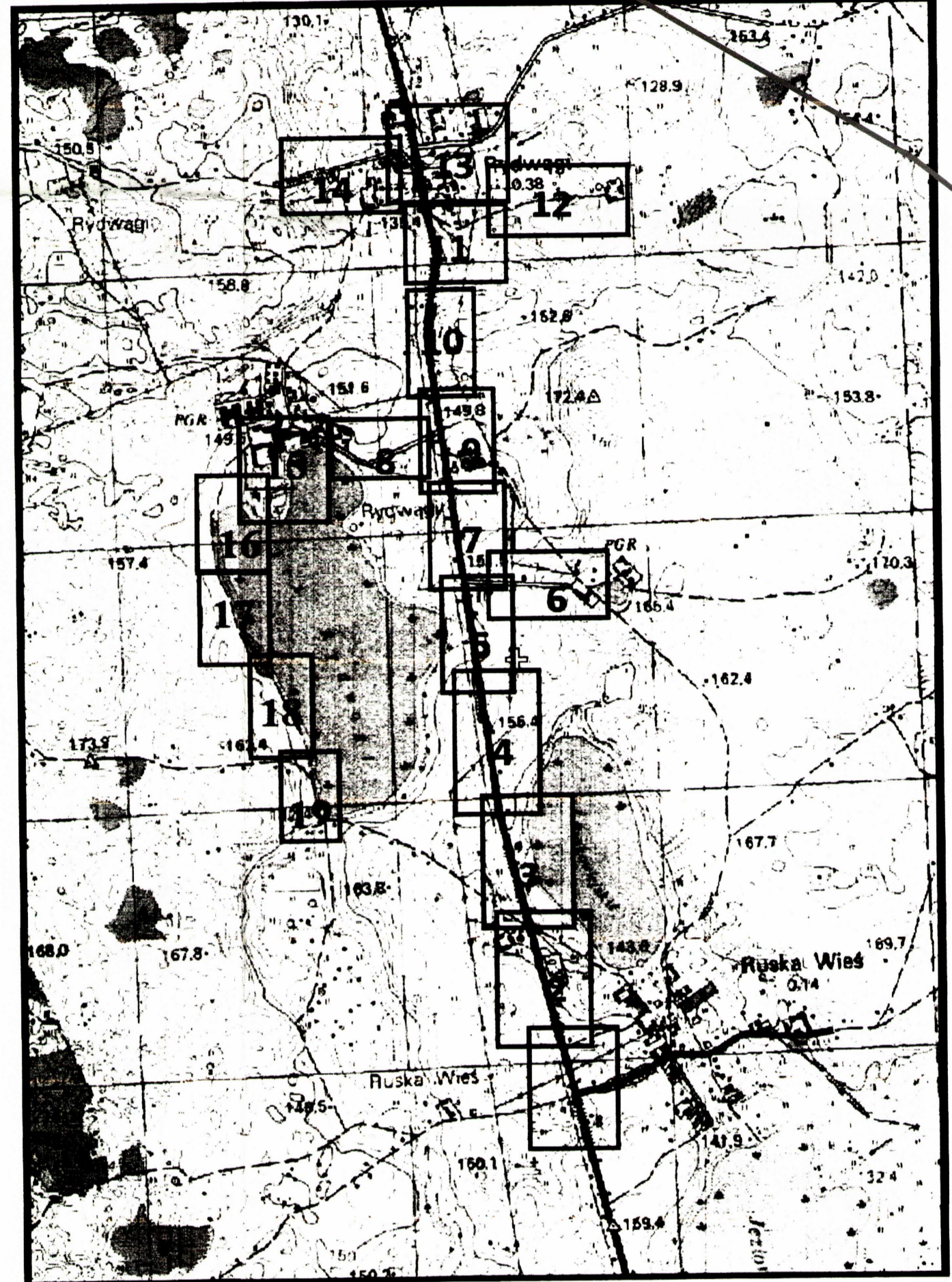
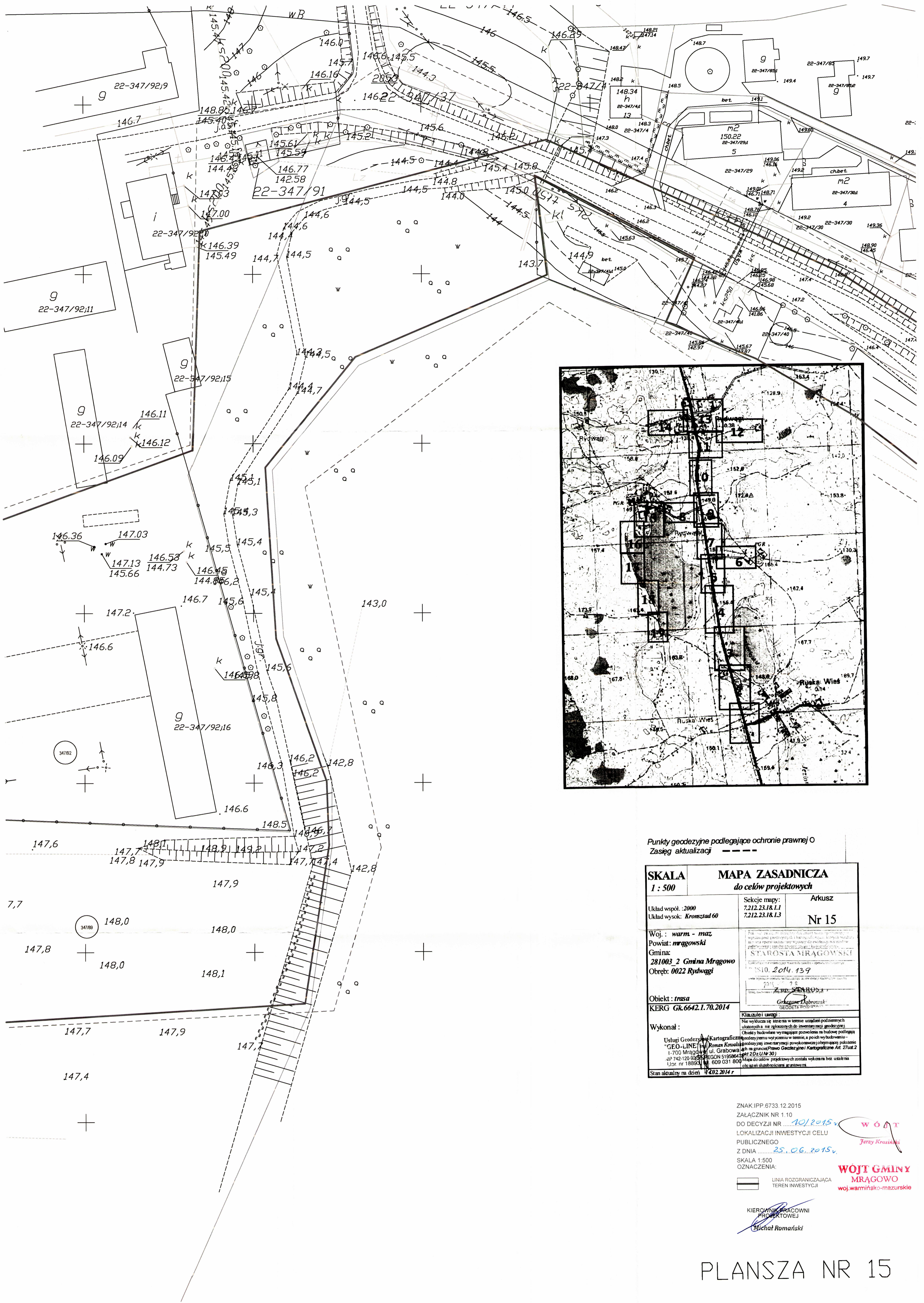
ZNAK: IPP.6733.12.2015
 ZAŁĄCZNIK NR 1 B
 DO DECYZJI NR 10/2015
 LOKALIZACJA INWESTYCJI CELU PUBLICZNEGO
 Z DNIA 25.02.2015
 SKALA 1:500
 OZNACZENIA:

--- LINIA ROZGRANICZAJĄCA
 --- TEREN INWESTYCJI
 --- CIESZĄB WYKAZANY SPOD
 --- TEREN INWESTYCJI
 --- TEREN INWESTYCJI

WÓJT GMINY MRĄGOWO
 woj.warmińsko-mazurskie
 Mrągowo

Zasieg aktualizacji o - punkt osnowy geodezyjnej jawnie chroniony

KIEROWANY PRACAMI
 PROJEKTOWAŁ
 Michał Romanicki



Punkty geodezyjne podlegające ochronie prawnej O
Zasięg aktualizacji - - - - -

SKALA	MAPA ZASADNICZA	
1 : 500	do celów projektowych	
Układ współ. : 2000	Sekcje mapy:	Arkusze
Układ wysok. : Kromszad 60	7.212.23.18.1.1 7.212.23.18.1.3	Nr 15
Woj. : warm - maz	Powiat : mrągowski	
Gmina : 281003 2 Gmina Mrągowo	Obręb : 0022 Rydwagi	
Obiekt : masa	KERG Gk.6642.1.70.2014	
Wykonał :	<p>Usługi Geodezyjne i Kartograficzne w formie wyodrębnionej w ramach działalności gospodarczej z siedzibą w miejscowości Rydwagi, powiat Mrągowo, woj. Warmińsko-Mazurskie, ul. Grabowa 47 na gruncach Powszechno Gminnych (Kartograficzne Art. 27 ust. 2 i 700 Mrągowo) REGON 519586414 NIP 742-120-92-83 UJCR nr 188933</p>	
Stan aktualny na dzień 14.02.2014 r.	<p>Klasyfikacja i uwagi: Nie wykazano w terenie w formie urządzeń podziemnych ulicznych a nie związanych do inwentaryzacji geodezyjnej. Obiekty budowlane wymagające pozwolenia na budowę podlegają "GEO-LINE" (wzrostowa Kromszad) inwentaryzacji pomiarowej i pomiarowej położone ul. Grabowa 47 na gruncach Powszechno Gminnych (Kartograficzne Art. 27 ust. 2 i 700 Mrągowo) REGON 519586414 NIP 742-120-92-83 UJCR nr 188933</p>	

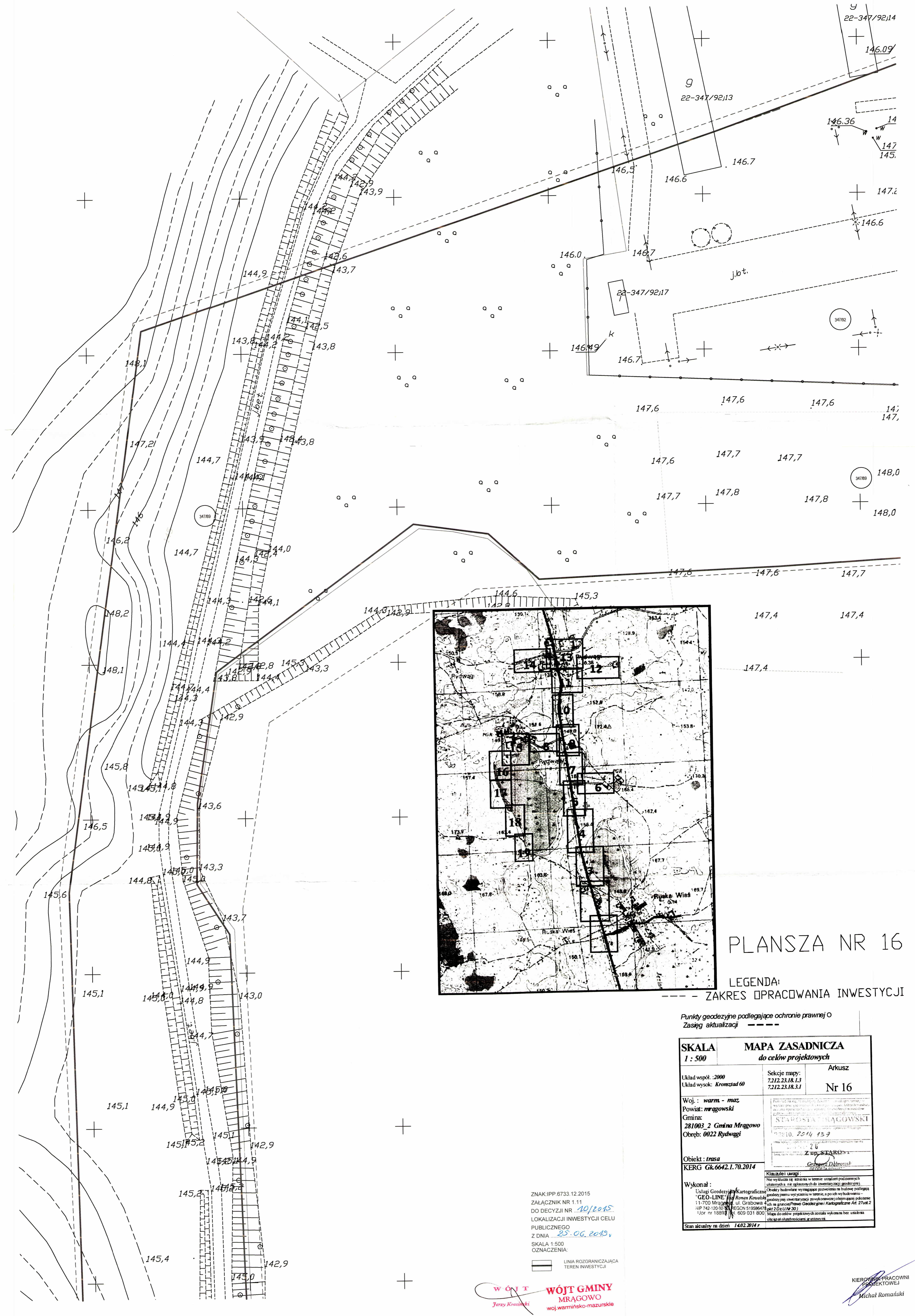
ZNAK IPP 6733.12.2015
ZAŁĄCZNIK NR 1.10
DO DECYZJI NR 101.2015
LOKALIZACJI INWESTYCJI CELU
PUBLICZNEGO
Z DNIA 25.06.2015

SKALA 1:500
OZNACZENIA:
WOJ. GMINY MRĄGOWO
woj.warmińsko-mazurskie

KIEROWNIK PRACOWNI
PROJEKTOWEJ
Michał Romański

PLANSZA NR 15

LEGENDA:
- - - - - ZAKRES OPRACOWANIA INWESTYCJI



PLANSZA NR 16

LEGENDA:
 - - - - - ZAKRES OPRACOWANIA INWESTYCJI

Punkty geodezyjne podlegające ochronie prawnej O
 Zasięg aktualizacji - - - - -

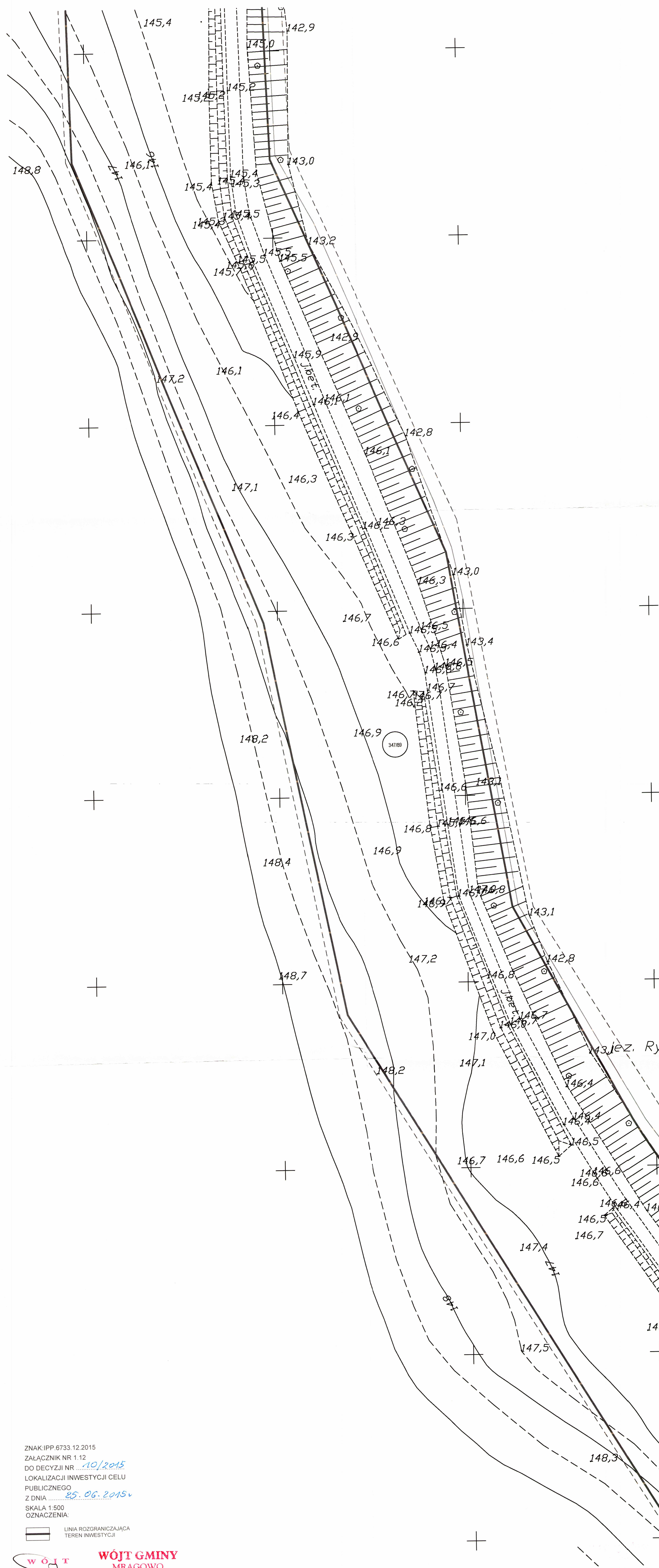
SKALA	MAPA ZASADNICZA	
1 : 500	do celów projektowych	
Układ współ: 2000 Układ wysok: Kronsztad 60	Sekcje mapy: 7212.23.18.1.3 7212.23.18.3.1	Arkusz Nr 16
Woj.: warm - maz Powiat: mragowski Gmina: 281003-2 Gmina Mragowo Obręb: 0022 Rydwagi	STAROSTA MRAGOWSKI 2810 2014 139 Z UP. STAROSTY Grzegorz Dąbrowski	
Objekt: trasa KERG Gk.6642.1.70.2014	Klauzule uwagi: Nie wyklucza się istnienia w terenie urządzeń poziomych ukłonowych a nie zgłoszonych do inwentaryzacji geodezyjnych. (Odniesienie do zapisu w pozwoleniu na budowę podlegającym geodezyjnemu wytyczeniu w terenie, a po ich wybudowaniu geodezyjnym inwestycji powiększonej objętością poligonu NIP 742-120-92-30, REGON 519586478, pkt 2 Dz.U. 30) Mapa do celów projektowych została wykonana bez ustalenia daty ich aktualizacji.	
Wykonał: Usługi Geodezyjne Kartograficzne "GEO-LINE" Roman Kosiński 11-700 Mragowo, ul. Grabowa 4, tel. 609 031 800 NIP 742-120-92-30, REGON 519586478, pkt 2 Dz.U. 30 13or nr 18893/14, 609 031 800 Mapa do celów projektowych została wykonana bez ustalenia daty ich aktualizacji.		
Stan aktualny na dzień: 14.02.2014 r.		

ZNAK IPP 6733.12.2015
 ZAŁĄCZNIK NR 1.11
 DO DECYZJI NR 10/2015
 LOKALIZACJI INWESTYCJI CELU
 PUBLICZNEGO
 Z DNIA 23.06.2015
 SKALA 1:500
 OZNACZENIA:



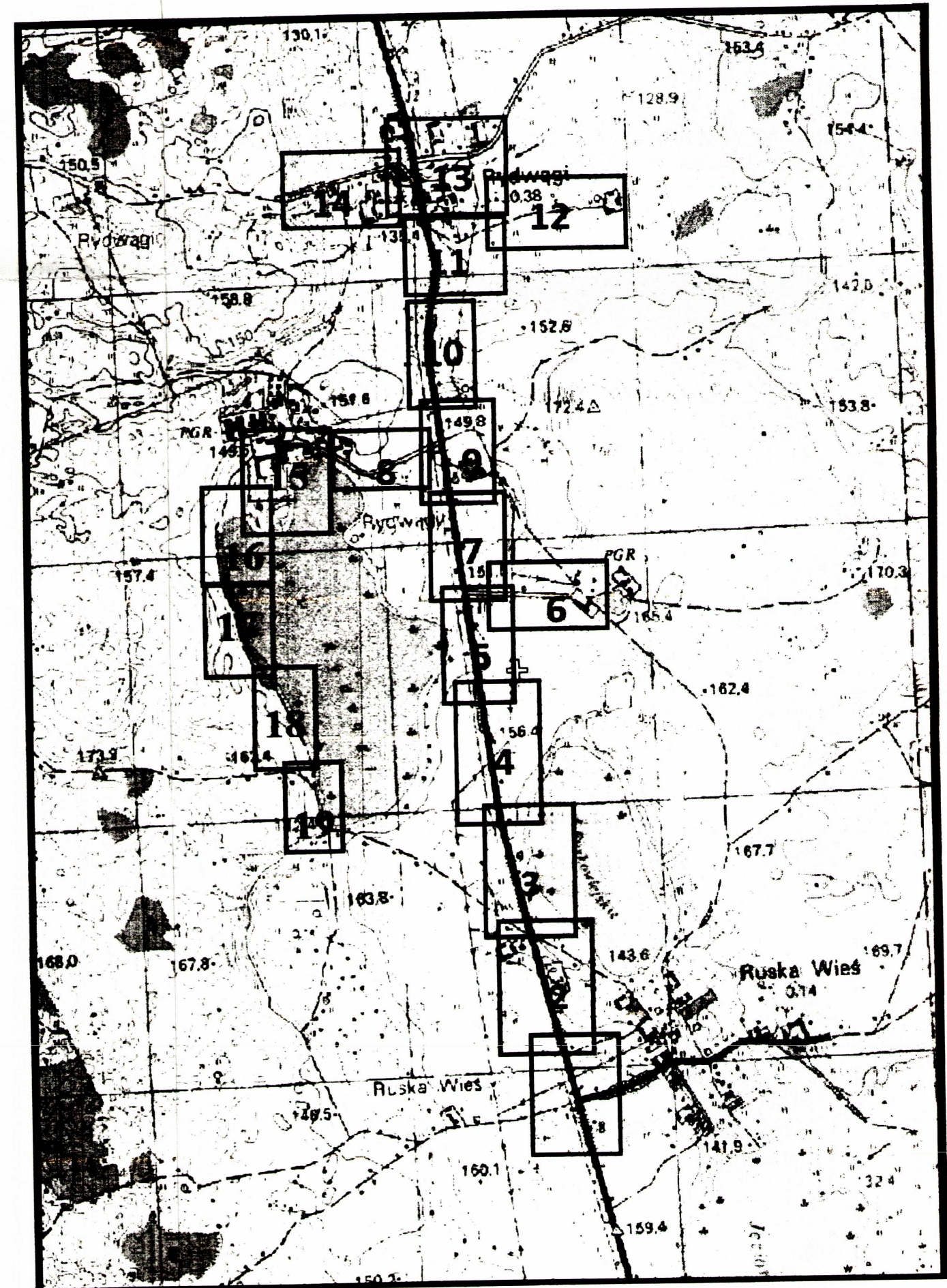
W OJT
 Jerzy Kosiński
WÓJT GMINY MRAGOWO
 woj.warmińsko-mazurskie

KIEROWNIK PRACOWNI
 PROJEKTOWEJ
 Michał Romański



Punkty geodezyjne podlegające ochronie prawnej O
Zasięg aktualizacji - - - -

SKALA		MAPA ZASADNICZA	
1 : 500		do celów projektowych	
Układ współ. : 2000	Układ wysok. : <i>Kroszad 60</i>	Sekcje mapy: 7.212.23.18.3.1 7.212.23.18.3.3	Arkusz Nr 17
Woj.: <i>warm - maz</i> Powiat: <i>mrągowski</i> Gmina: <i>281003_2 Gmina Mrągowo</i> Obręb: <i>0022 Rydwagi</i>		STAROSTA MRĄGOWSKI 2010.2014.199 STAROSTA	
Obiekt : <i>trasa</i> KERG Gk.6642.1.70.2014		Główny Inżynier <i>Grzegorz Paluszki</i>	
Wykonał : <i>Grzegorz Paluszki</i> Usługi Geodezyjne i Kartograficzne 11-700 Mrągowo, ul. Grabowa 14 NIP 742-129-92-90 Upr. nr 18893, 18892, 031 800			
Stan aktualny na dzień: <i>14.02.2014 r.</i>			



PLANSZA NR 17

LEGENDA:
- - - - ZAKRES OPRACOWANIA INWESTYCJI

ZNAK IPP 6733.12.2015
ZALACZNIK NR 1.12
DO DECYZJI NR *10/2015*
LOKALIZACJI INWESTYCJI CELU
PUBLICZNEGO
Z DNIA *25.06.2015*
SKALA 1:500
OZNACZENIA:




WOJ. T
Jerzy Kroszadki

WOJ. T GMINY MRĄGOWO
woj. warmińsko-mazurskie

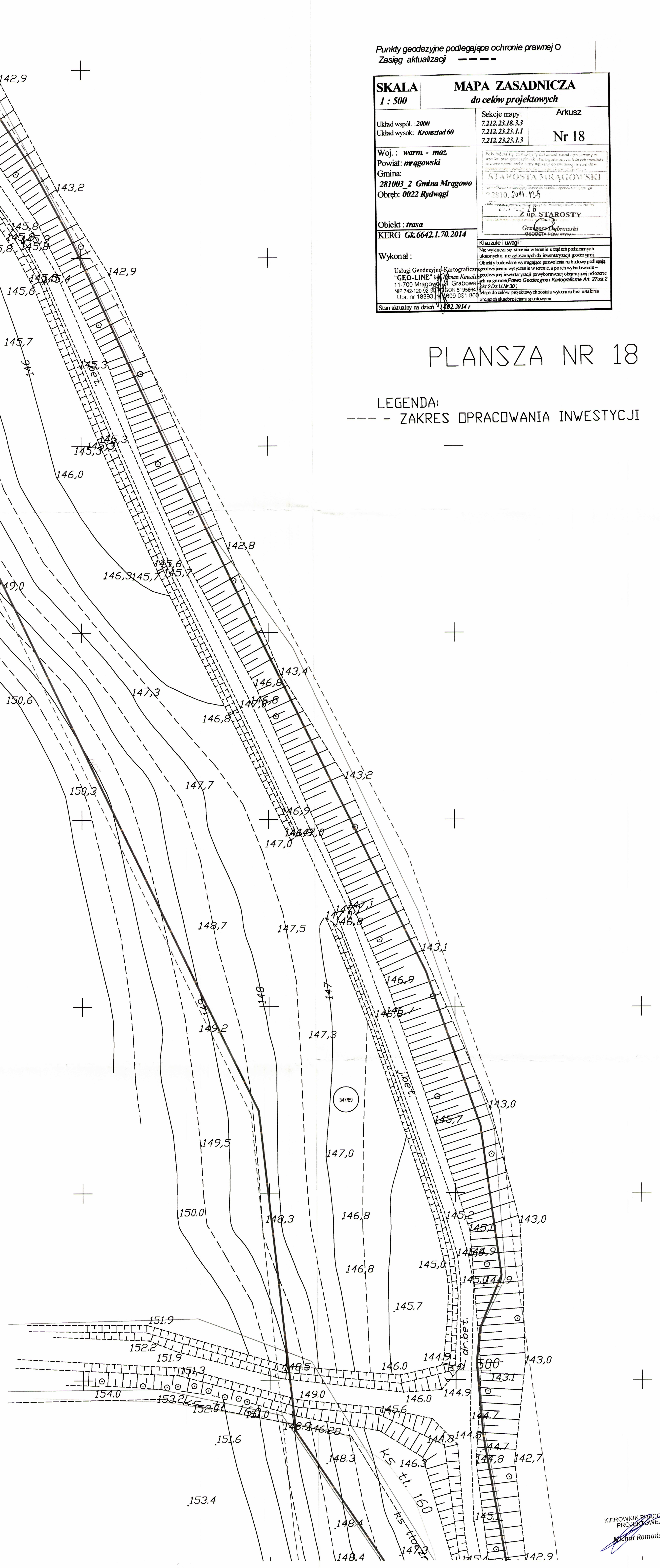
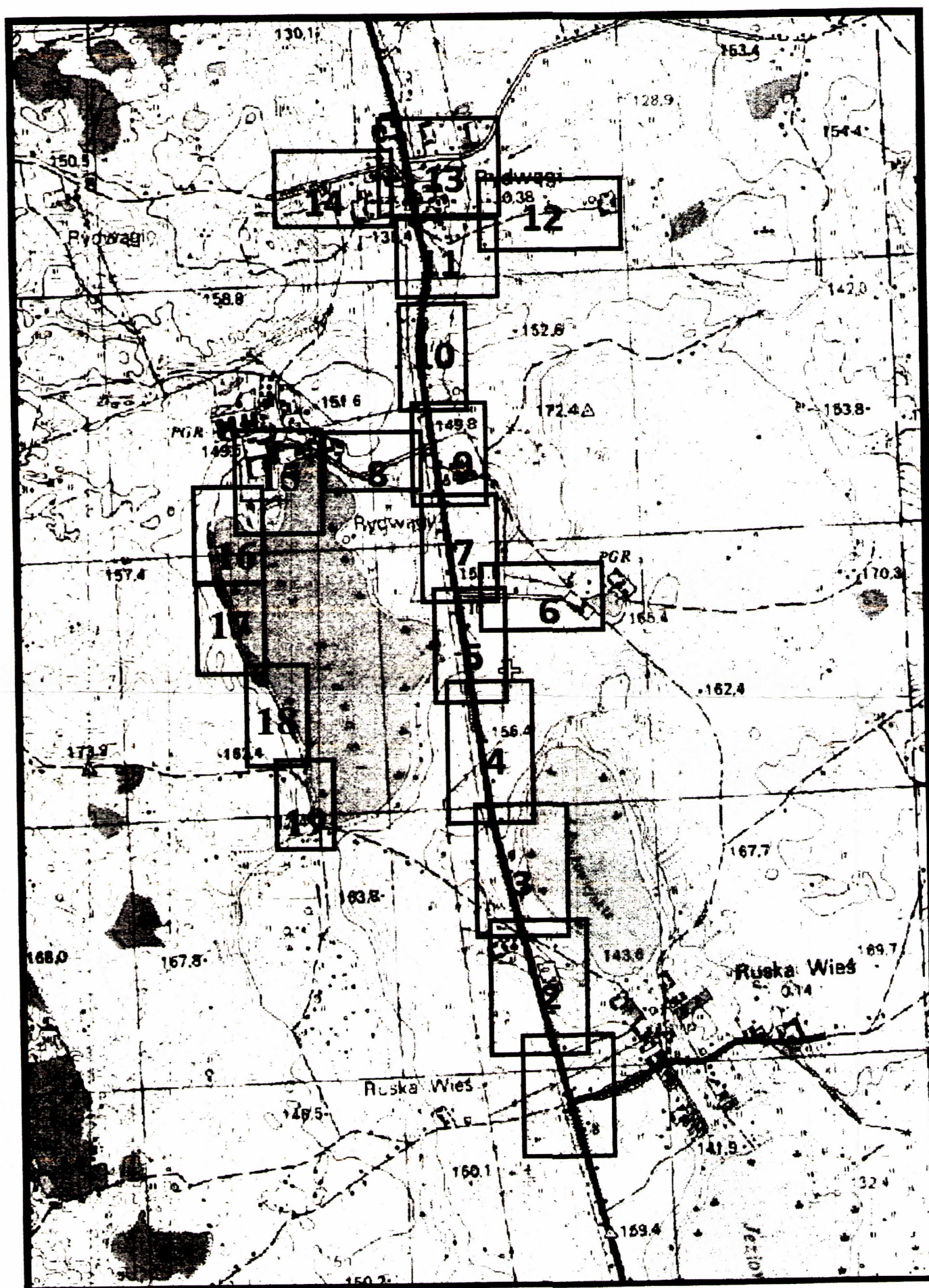
KIEROWNIK PRACOWNI
PROJEKTOWEJ
Michał Romafski

Punkty geodezyjne podlegające ochronie prawnej O
Zasięg aktualizacji - - - - -

SKALA 1 : 500		MAPA ZASADNICZA do celów projektowych	
Układ współ. : 2000 Układ wysok. : Kronsztad 60		Sekcje mapy: 7.212.23.18.3.3 7.212.23.23.1.1 7.212.23.23.1.3	Arkusz Nr 18
Woj. : warm - maz Powiat : mrugowski Gmina : 281003 2 Gmina Mrągowo Obręb : 0022 Rydwagi		 Starosta Mrągowski 2810 2014 10,9 Zł. Starosta Grzegorz Dobroski GEODETA Powiatowy	
Objekt : trasa KERG Gk.6642.1.70.2014		Klasyfikacja LAMG: Nie wyłącza się sienierna w terenie urządzeń podziemnych ulicznych a nie zgłoszonych do inwentaryzacji geodezyjnej. Obiekty budowlane wyznaczone w mapie powołana na budowę podlegają "GEO-LINE" - Kartograficzne geodezyjne wyznaczenie w terenie a po ich wybudowaniu w granicach Kartograficznej inwentaryzacji powykonywanej obejmującej płaszczyznę 11-700 Mrągowo (Grabowa) (Z.212.23.23.1.3) (Z.212.23.23.1.3) NIP 742-120-92-90 (KON 51856047) Upr. nr 18893, 18699 031-804 Mapa do celów projektowych została wykonana bez użycia kina obrotowego i skanowania laserowego	
Wykonał:		Usługi Geodezyjno-Kartograficzne "GEO-LINE" s.c. z siedzibą w Mrągowie, ul. Grabowa 11-700 Mrągowo NIP 742-120-92-90 (KON 51856047) Upr. nr 18893, 18699 031-804 Mapa do celów projektowych została wykonana bez użycia kina obrotowego i skanowania laserowego	
Stan aktualny na dzień 12.02.2014 r.			

PLANSZA NR 18

LEGENDA:
- - - - - ZAKRES OPRACOWANIA INWESTYCJI



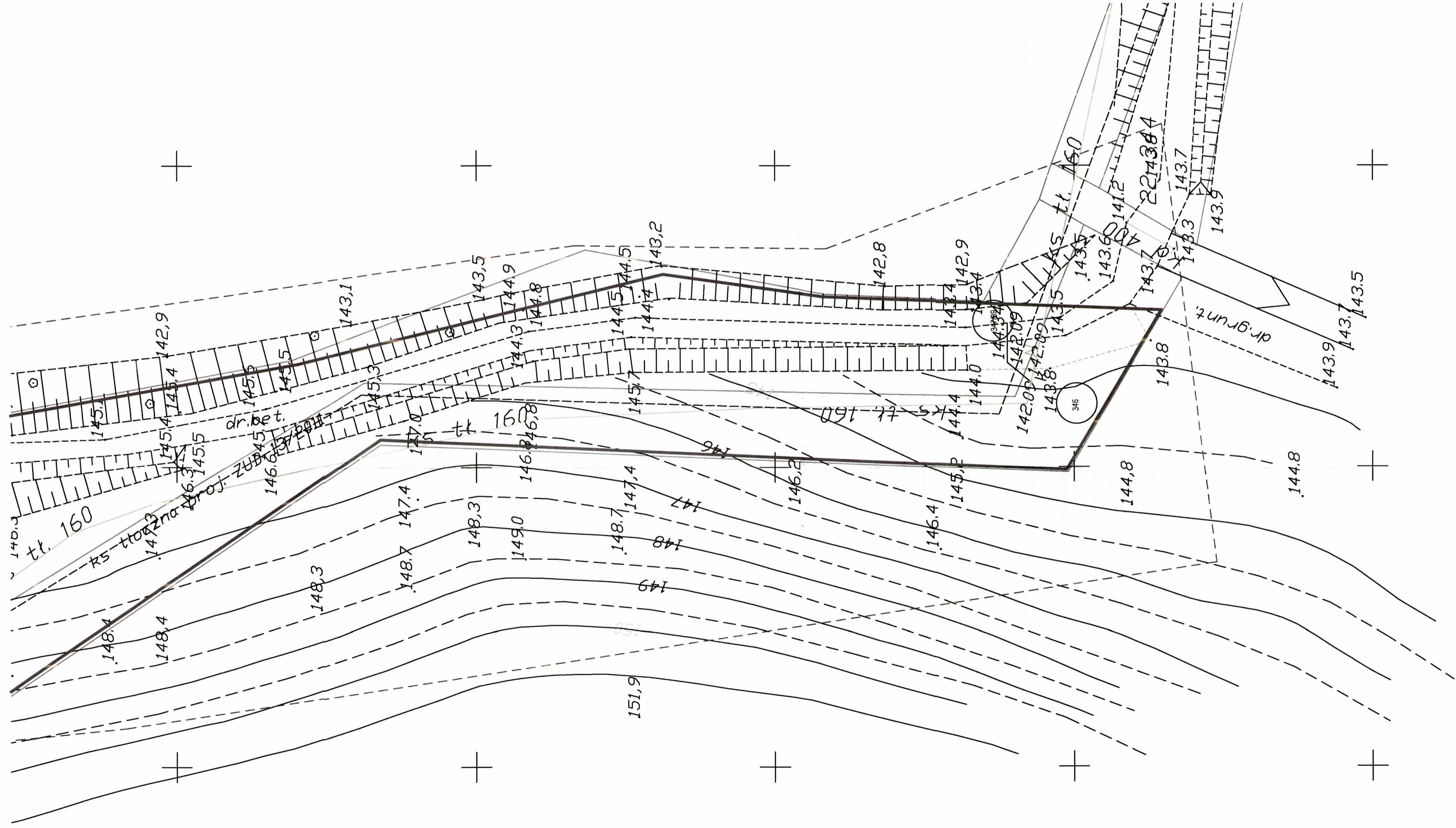
ZNAK: IPP.6733.12.2015
ZAŁĄCZNIK NR 1.13
DO DECYZJI NR 10/2015
LOKALIZACJI INWESTYCJI CELU
PUBLICZNEGO
Z DNIA 25.06.2015 r.
SKALA 1:500
OZNACZENIA:

 LINIA ROZGRANICZAJĄCA
TEREN INWESTYCJI

 **WÓJT GMINY**
MRĄGOWO
woj. warmińsko-mazurskie

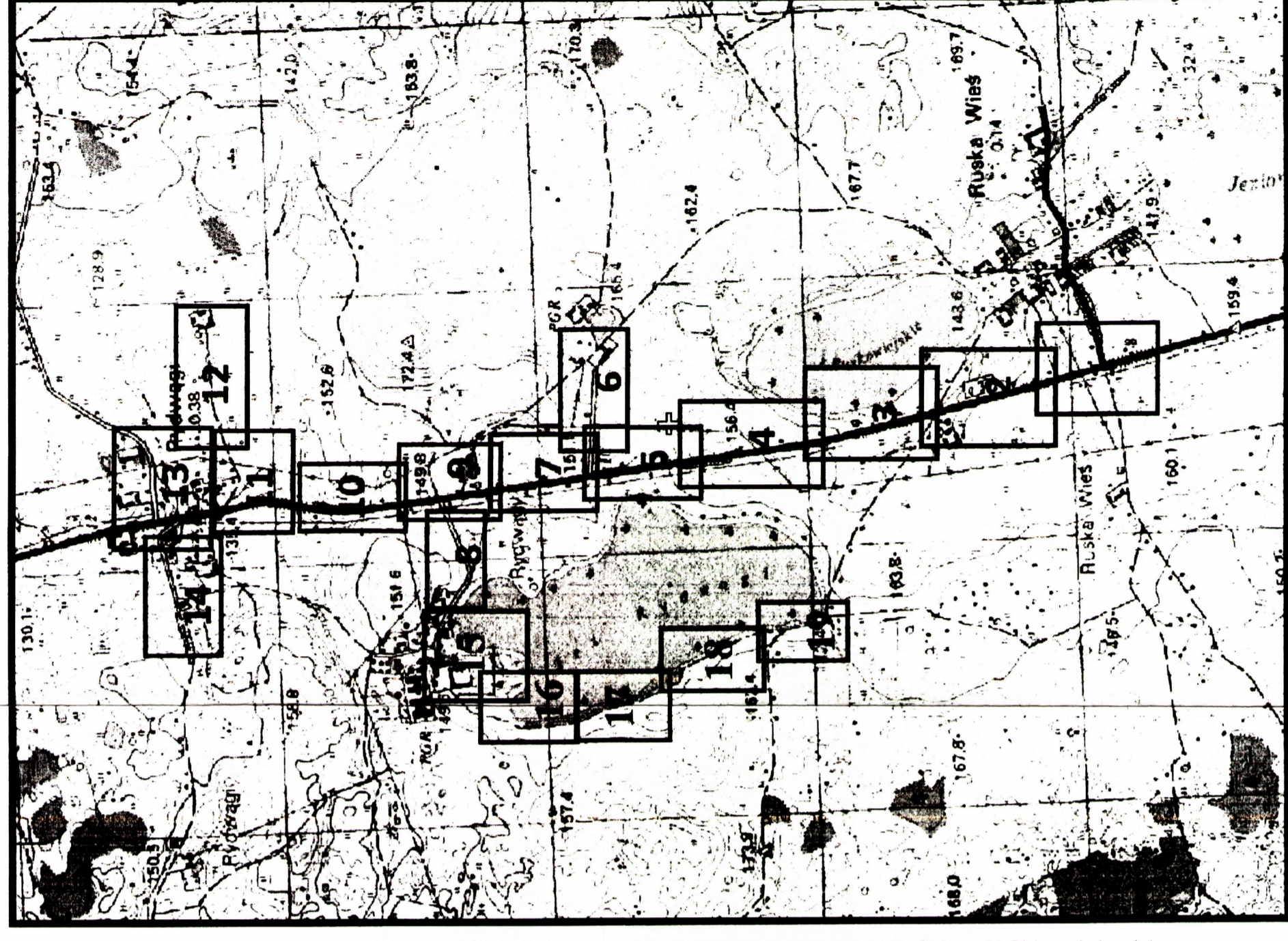
KIEROWNIK PRACOWNI
PROJEKTOWEJ
Michał Romański

.153.4



Punkty geodezyjne podlegające ochronie prawnej o Zasięgu aktualizacji ---

SKALA 1 : 500	MAPA ZASADNICZA do celów projektowych	AKUSZ Nr 19
Sektory mapy: 7212.23.23.L3 7212.23.23.31		
Układ współrzędnych: 7212.23.23.L3	Układ wysokości: Kroczak 60	
Woj.: warm - maz	Powiat: mrągowski	
Gmina: 281003_2 Grzyna Mrągowo	Obiekt: 0022 Rybnicy	
Stan aktualny na dzień: 14.02.2014 r.		



PLANSZA NR 19
SKALA 1:500

LEGENDA:
--- ZAKRES OPRACOWANIA INWESTYCJI

ZNAK: IPP.6733.12.2015
ZAŁĄCZNIK NR 1.14
DO DECYZJI NR**10.1.2015**.....
LOKALIZACJI INWESTYCJI CELU
PUBLICZNEGO
Z DNIA**25.06.2015**.....
SKALA 1:500
OZNACZENIA:

== LINIA ROZGRANICZAJĄCA TEREN INWESTYCJI

WÓJT
Jerzy Krochmalik
GMINY
MRAĞOWO
województwo mazowieckie



ZARZĄD DRÓG WOJEWÓDZKICH W OLSZTYNIE

Rejon Dróg Wojewódzkich w Kętrzynie

☒ 11-400 KĘTRZYN ul. Bałtycka 20

☎ (89) 752 25 11
752 36 15

☎ fax (89) 752 33 44

www.zdw.olsztyn.pl

e-mail: rdw.ketrzyn@zdw.olsztyn.pl

Kętrzyn, dnia 16.03.2015r.

RDW.K/W-DM/L/5330/50/2015

DECYZJA

Na podstawie art. 39 ust. 3, 3a i 5 oraz art. 43 ust. 1 ustawy z dnia 21 marca 1985 r. o drogach publicznych (tekst jednolity Dz. U. z 2013 r., poz. 260 – z późn.zm.), działając z upoważnienia Zarządu Województwa Warmińsko – Mazurskiego (uchwała Nr 50/621/14/IV z dnia 23 września 2014r.) do załatwiania w jego imieniu spraw należących do kompetencji zarządcy drogi, w tym do wydawania decyzji administracyjnych i postanowień w sprawach określonych w przepisach wykonawczych do tej ustawy oraz art. 104 ustawy z dnia 14 czerwca 1960 r. Kodeks postępowania administracyjnego (tekst jednolity Dz. U. z 2013 r., poz. 267) w wyniku rozpatrzenia wniosku z dnia **26 lutego 2015r.** złożonego przez **panią Danutę Piszczatowską** właścicielkę firmy **Usługi Projektowe i Informatyczne Danuta Piszczatowska 16-400 Suwałki, ul. Sikorskiego 57A**

zezwalam

na zlokalizowanie sieci kanalizacji sanitarnej tłocznej i grawitacyjnej w pasie drogowym **drogi wojewódzkiej nr 591 Gr. Państwa – Barciany – Kętrzyn – Mrągowo** na terenie działki nr 319 w obrębie Rydwągi - lokalizacja wzdłuż granicy pasa drogowego **od km 45+108 do km 45+310** i cztery przejścia pod drogą w **km: 45+108, 45+170, 45+258, 46+267** oraz na terenie działki nr 390 w obrębie Ruska Wieś przejście pod drogą w **km 46+730**, zgodnie z załącznikiem do niniejszej decyzji, przy zachowaniu następujących warunków:

1. Przejścia sieci kanalizacji sanitarnej pod jezdnią drogi wojewódzkiej należy wykonać metodą przecisku w rurze osłonowej na całej szerokości pasa drogowego bez naruszenia nawierzchni, na głębokości min. 1,5 m licząc od niwelety jezdni do górnej powierzchni rury osłonowej.
2. Komory przeciskowe należy lokalizować poza pasem drogowym.
3. Po wybudowaniu ww. sieci należy odtworzyć naruszony pas drogowy drogi wojewódzkiej tj. odbudować pobocze i skarpę zasypując wykopu warstwami z odpowiednim zagęszczeniem gruntu, zachowując pierwotne spadki. W razie naruszenia chodnika jego odbudowę należy zlecić specjalistycznemu przedsiębiorstwu drogowemu.
4. Wszelkie uszkodzenia mediów i infrastruktury drogowej wynikłe z prowadzenia robót związanych z budową ww. urządzeń zostaną niezwłocznie naprawione przez inwestora i na jego koszt.
5. Umieszczenie w pasie drogowym sieci kanalizacji sanitarnej nie może zmniejszyć stateczności nośności podłoża oraz nawierzchni drogi, naruszać podziemnych urządzeń. Przed uzyskaniem pozwolenia na budowę należy uzgodnić w RDW Kętrzyn projekt budowlany ww. sieci.
6. **Decyzja niniejsza jest ważna przez okres trzech lat i nie jest pozwoleniem na budowę, ani nie stanowi zezwolenia na wejście z robotami na teren pasa drogowego.**
7. **Budowę można rozpocząć po uzyskaniu pozwolenia na budowę lub zgłoszeniu budowy (zgodnie z § 1 pkt 5, ust. 2 Rozporządzenia Rady Ministrów z dnia 1 czerwca 2004 r. w sprawie określenia warunków udzielania zezwoleń na zajęcie pasa drogowego – Dz. U. Nr 140 poz. 1481 z dnia 19 czerwca 2004 r.) oraz decyzji zezwalającej na zajęcie pasa drogowego.**

10 – 602 Olsztyn, ul. Pstrowskiego 28 b, tel. (89) 526 19 00, fax (89) 539 98 76

www.zdw.olsztyn.pl

Certyfikat Systemu Zarządzania Jakością Nr 844/2009 PN – EN ISO 9001:2009

8. Wnioski o wydanie pozwolenia na prowadzenia robót w pasie drogowym oraz umieszczenie urządzeń infrastruktury technicznej niezwiązanej z potrzebami zarządzania drogami lub potrzebami ruchu drogowego Inwestor lub Wykonawca działający z upoważnienia Inwestora winien złożyć w Rejonie Dróg Wojewódzkich w Kętrzynie.
9. Do wniosku o zajęcie pasa drogowego należy dołączyć harmonogram robót oraz projekt organizacji ruchu (3 egzemplarze) na czas ich trwania sporządzony na planie sytuacyjno – wysokościowym zgodnie z wymogami Rozporządzenia Ministra Infrastruktury z dnia 23 września 2003 r. w sprawie szczegółowych warunków zarządzania ruchem na drogach oraz wykonywania nadzoru nad tym zarządzaniem (Dz. U. Nr 177 poz. 1729) i zaopiniowany przez Komendę Wojewódzka Policji w Olsztynie.
10. Do ww. wniosku należy dołączyć również odpis niniejszej decyzji i uzgodnienia dokumentacji projektowej.
11. Za umieszczenie w pasie drogowym urządzeń infrastruktury technicznej niezwiązanych z potrzebami zarządzania drogami lub potrzebami ruchu drogowego należy corocznie uiszczać opłatę zgodnie z:
 - a. art. 40 ust. 1 i ust. 2 pkt 2 oraz ust. 5 ustawy o drogach publicznych z dnia 21 marca 1985 r. (tekst jednolity Dz. U. z 2013r., poz. 260),
 - b. uchwałą nr XXIV/328/04 Sejmiku Województwa Warmińsko – Mazurskiego z dnia 31 sierpnia 2004 r. w sprawie ustalenia wysokości stawek opłat za zajęcie pasa drogowego dróg wojewódzkich na terenie województwa warmińsko – mazurskiego na cele nie związane z potrzebami zarządzania drogami lub potrzebami ruchu (Dz. Urz. Woj. Warmińsko - Mazurskiego Nr 139 z dnia 11 października 2004 r., poz. 1726,
12. Zgodnie z art. 39 ust. 5 ustawy z dnia 21 marca 1985r. o drogach publicznych (tj. Dz. U. z 2013r., poz. 260 - z późn .zm.) jeżeli przebudowa lub remont drogi wymagać będzie przełożenia ww. sieci kanalizacji sanitarnej, jej przełożenia dokona, według wskazań zarządcy drogi, właściciel na własny koszt.

Z chwilą uprawomocnienia się niniejszej decyzji traci ważność decyzja znak: RDW.K/W-DM/L/5330/165/2013 z dnia 9 sierpnia 2013r.

UZASADNIENIE

Na podstawie art. 107 § 4 Kodeksu postępowania administracyjnego odstępuje się od uzasadnienia postanowienia, ponieważ projekt ten uwzględni w całości interes stron.


POUCZENIE

Od niniejszej decyzji służy stronie zażalenie do Samorządowego Kolegium Odwoławczego w Olsztynie, ul. Kajki 10/12 za moim pośrednictwem w terminie 14 dni od daty jej doręczenia.

Opłaty skarbowej za wydanie zezwolenia na lokalizację urządzenia infrastruktury technicznej nie pobrano - podstawa prawna: Część III ust. 44kol. 4 pkt 9 załącznika do ustawy o opłacie skarbowej z dnia 16 listopada 2006 r. (Dz. U. Nr 225 poz. 1635).

Otrzymują:

1. Usługi Projektowe i Informatyczne
Danuta Piszczatowska
16-400 Suwałki, ul. Sikorskiego 57A
2. Wydział Dróg ZDW w Olsztynie
3. aa.

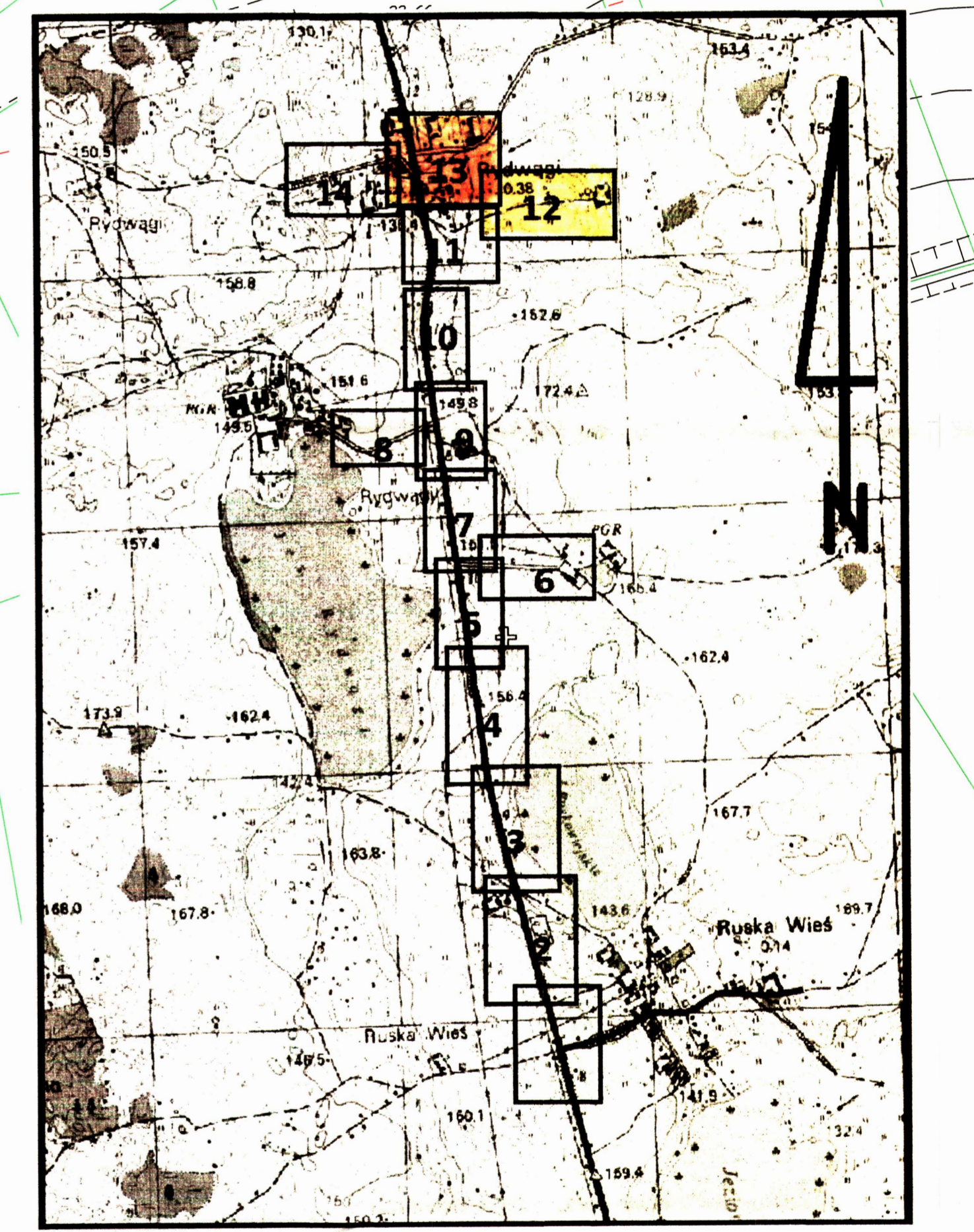
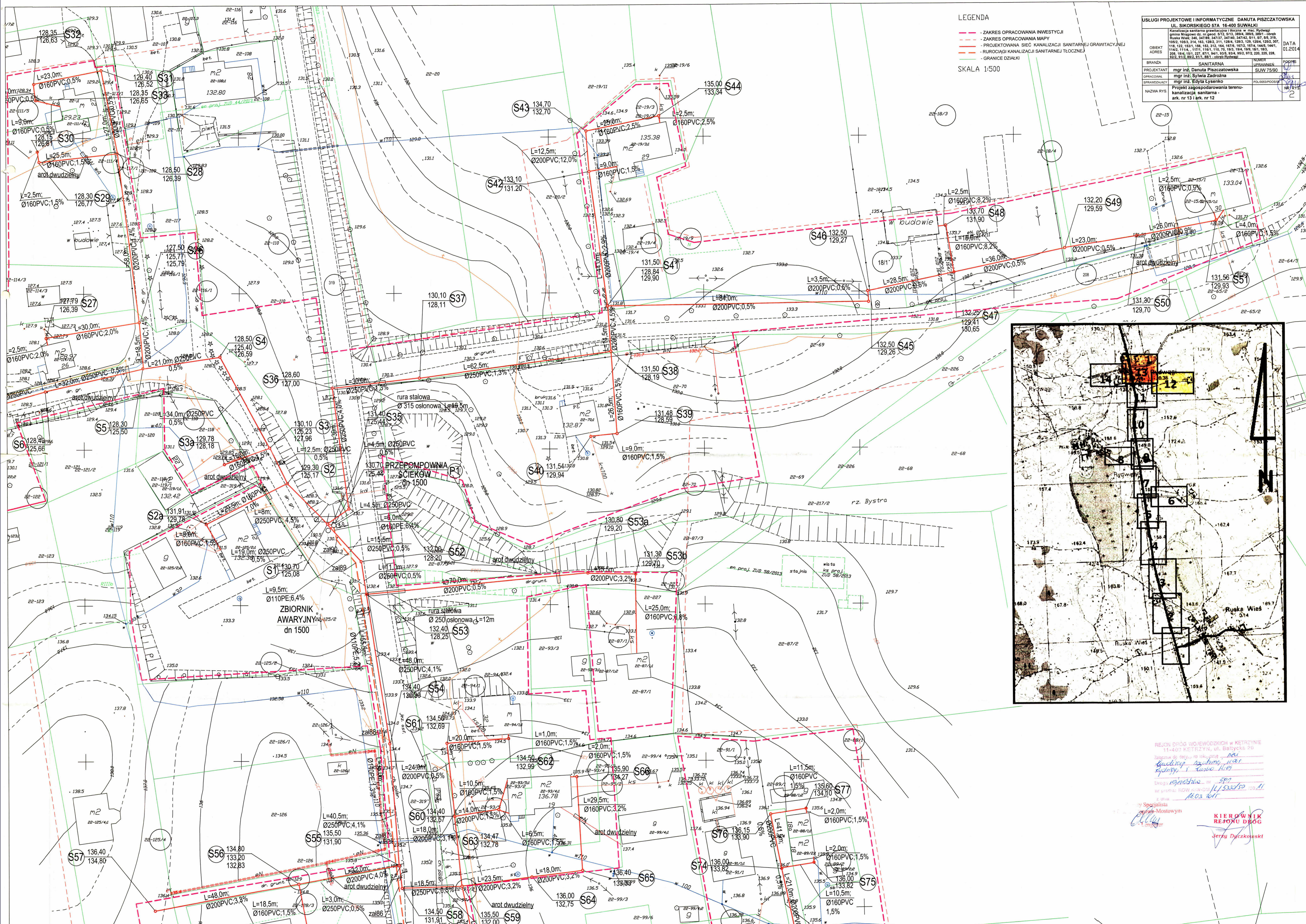
KIEROWNIK
REJONU DRÓG

Jerzy Dyczkowski

LEGENDA

- ZAKRES OPRACOWANIA INWESTYCJI
- ZAKRES OPRACOWANIA MAPY
- PROJEKTOWANA SIĘĆ KANALIZACJI SANITARNEJ GRAWITACYJNEJ
- RUROCIĄGI KANALIZACJI SANITARNEJ TŁOCZNEJ
- GRANICE DZIAŁKI

SKALA 1:500

USŁUGI PROJEKTOWE I INFORMATYCZNE DANUTA PIŚCZATOWSKA UL. SIKORSKIEGO 57A, 16-400 SUWAŁKI		
OBIEKT ADRES	SANITARNA mgr inż. Sylwia Zadrożna mgr inż. Edyta Lyseńko	DATA 01.2014
BRANŻA OPRACOWAŁ SPRAWDZIŁ NAZWA RYS.	SANITARNA mgr inż. Danuta Piśczatowska mgr inż. Edyta Lyseńko Projekt zagospodarowania terenu - kanalizacja sanitarna ark. nr 13 i ark. nr 12	NUMER URSZYMOWENI SUW 75/90 POLI055POD050 NR RYS. 2



REGION DRÓG WYEMWÓDZIKICH W KETRZYŃCE
 11-400 KETRZYŃ, ul. Batorycka 20
 Złagowa dr. Woj. W. K. 11-400 Ketrzyń
 Budowlany wydział nr 1
 Dyrektor: J. Kuciel
 Inżynier: J. Kuciel
 Data: 16.03.2011

Specjalista
 Kierownik
KIEROWNIK REFORMY
 Jerzy Dyczkowski

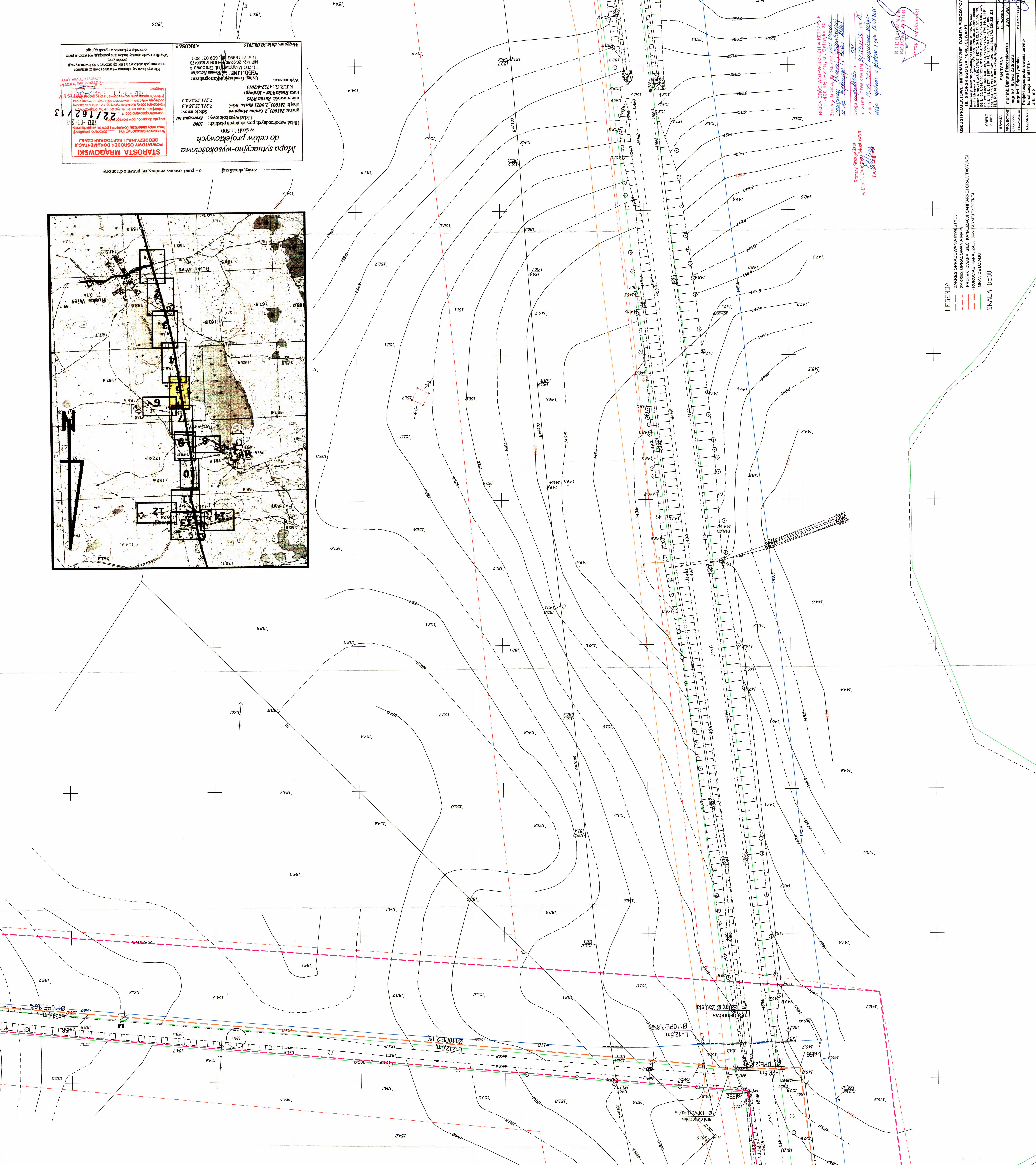
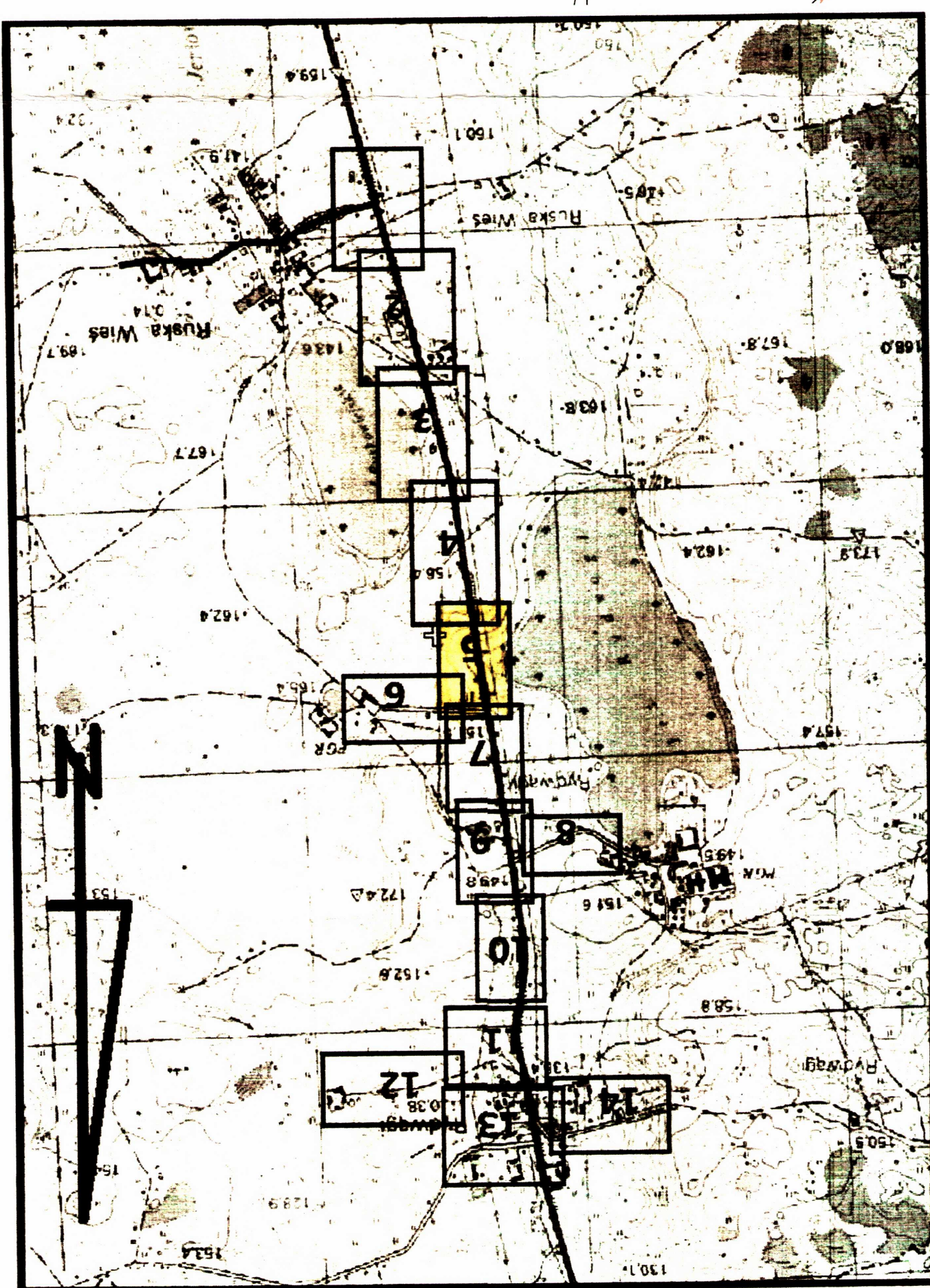
STAROSTA MRAGOWSKI
 GEODEZYJNA I KARTOGRAFICZNA
 Pomiarowa, 22-162-113
 ul. Krakowska 14, 25-007 Mragów

Legnica Specjalista
 ul. Karczowska 13, 52-100 Legnica
 tel. 71 387 10 00

**URZĄD GOSPODARSTWA WODNIM
 K. E. R. G. 1722-42013**
 ul. Karczowska 13, 52-100 Legnica
 tel. 71 387 10 00

Urząd Geodezji i Kartografii
 ul. Krakowska 14, 25-007 Mragów
 tel. 41 35 10 00

Projekt: 281002-2, 281002-2.0011
 Nazwa: Stacja podziemna
 Skala: 1:500
 Data: 30.08.2013



LEGENDA

- ZAKRES OPRACOWANIA INWESTYCJI
- ZAKRES OPRACOWANIA MAPY
- PROJEKTOWANA SIĘĆ KANALIZACJI SANITARNEJ GRANTACYJNEJ
- PROJEKTOWANA SIĘĆ KANALIZACJI SANITARNEJ TŁOCZNEJ
- GRANICE DZIAŁKI

SKALA 1:500

REGION DROG WOJEWÓDZKICH W KETRIE WIE
 ul. Ketrzyńska 20
 Zabudowa drogi w miejscowości **Stary Ciekocin**
 Zawieszanie oszacowań kosztów robót
 do celu wydobycia i wyceny robót

Droga wojewódzka nr 537
 nr punktu: RDW-KW-DM-143332/532, rob. 41
 z dnia 16.03.2011, uzupełniona zgodnie z art. 30 ust. 2 pkt 1 ustawy z dnia 2003.04.03

Sprawy Specjalista
 ul. Słoneczna 10, 52-100 Legnica
 tel. 71 387 10 00

STANOWISKO	IMIĘ I NAZWISKO	TYTUŁ
PROJEKTANT	mgr inż. Danuta Płazatowska	SUVW 7630
OPRACOWAŁA	mgr inż. Ewyta Zdrożna	
OPRACOWAŁA	mgr inż. Edyta Zdrożna	
NAZWA RYSU	Kanalizacja sanitarna	
SKALA	1:500	



ZARZĄD DRÓG WOJEWÓDZKICH W OLSZTYNIE

Rejon Dróg Wojewódzkich w Kętrzynie

✉ 11-400 KĘTRZYN ul. Bałtycka 20

☎ (89) 752 25 11
752 36 15

fax (89) 752 33 44

www.zdw.olsztyn.pl

e-mail: rdw.ketrzyn@zdw.olsztyn.pl

Usługi Projektowe i Informatyczne
Danuta Piszczatowska
16-400 Suwałki, ul. Sikorskiego 57A

RDW.K/W-DM/L/5330/50/2015

Kętrzyn, dnia 22.04.2015r.

W nawiązaniu do otrzymanego pisma z dnia 7 kwietnia 2015r. w sprawie uprawomocnienia decyzji znak: RDW.K/W-DM/L/5330/50/2015 z dnia 16 marca 2015r. – zezwolenia na zlokalizowanie sieci kanalizacji sanitarnej w pasie drogi wojewódzkiej nr 591 Rejon Dróg Wojewódzkich Kętrzynie informuje, że ww. decyzja uprawomocniła się 9 kwietnia 2015r.

**KIEROWNIK
REJONU DRÓG**
Jerzy Dyożkowski

Sporządziła: Ewa Lengauer
Tel. 89/7523615 w.47

10 – 602 Olsztyn, ul. Pstrowskiego 28 b, tel. (89) 526 19 00, fax (89) 539 98 76
www.zdw.olsztyn.pl
Certyfikat Systemu Zarządzania Jakością Nr 844/2009 PN – EN ISO 9001:2009



RDW.K/W-DM/L/5330/50/2015

POSTANOWIENIE

Na podstawie art. 39 ust. 3a i art. 43 ust. 1,2 ustawy z dnia 21 marca 1985 r. o drogach publicznych (tekst jednolity Dz. U. z 2013r., poz. 260 - z późn. zm.), działając z upoważnienia Zarządu Województwa Warmińsko – Mazurskiego (uchwała Nr 50/621/14/IV z dnia 23 września 20014r.) do załatwiania w jego imieniu spraw należących do kompetencji zarządcy drogi, w tym do wydawania decyzji administracyjnych i postanowień w sprawach określonych w przepisach wykonawczych do tej ustawy oraz art. 123 ustawy z dnia 14 czerwca 1960 r. K.p.a. (tekst jednolity Dz. U. z 2013r., poz. 267 - z późn. zm.) w wyniku rozpatrzenia wniosku z dnia 3 lipca 2015r. złożonego przez panią Danutę Piszczatowską właścicielkę firmy Usługi Projektowe i Informatyczne Danuta Piszczatowska 16-400 Suwałki, ul. Sikorskiego 57A, Rejon Dróg Wojewódzkich w Kętrzynie uzgadnia projekt budowlany sieci kanalizacji sanitarnej tłocznej i grawitacyjnej w pasie drogowym drogi wojewódzkiej nr 591 Gr. Państwa – Barciany – Kętrzyn – Mrągowo na terenie działek: nr 319 w obrębie Rydwągi i nr 390 w obrębie Ruska Wieś, z zachowaniem poniższych warunków:

Warunki uzgodnienia:

1. Projektowaną sieć kanalizacji sanitarnej należy wybudować zgodnie z przedłożonym projektem, stanowiącym załącznik do niniejszego postanowienia oraz zgodnie z ustaleniami określonymi w decyzji wydanej przez RDW w Kętrzynie znak: RDW.K/W-DM/L/5330/50/2015 z dnia 16 marca 2015r.
2. Postanowienie niniejsze jest ważne przez okres trzech lat i nie jest pozwoleniem na budowę, ani nie stanowi zezwolenia na wejście z robotami na teren pasa drogowego.
3. Budowę można rozpocząć po uzyskaniu pozwolenia na budowę lub zgłoszeniu budowy oraz decyzji zezwalających na zajęcie pasa drogowego i na umieszczenie w nim urządzeń.

UZASADNIENIE

Na podstawie art. 107 § 4 Kodeksu postępowania administracyjnego odstępuje się od uzasadnienia postanowienia, ponieważ projekt ten uwzględnia w całości interes stron.

POUCZENIE

Od niniejszego postanowienia służy stronie zażalenie do Samorządowego Kolegium Odwoławczego w Olsztynie, ul. Kajki 10/12 za moim pośrednictwem w terminie 7 dni od daty jego doręczenia.

Otrzymują:

Usługi Projektowe i Informatyczne
Danuta Piszczatowska
16-400 Suwałki, ul. Sikorskiego 57A

Do wiadomości:

1. Wydział Dróg ZDW w Olsztynie
2. aa.

Opr. Ewa Lengauer
Tel. 89/7523615 w.47

KIEROWNIK
REJONU DRÓG
Jerzy Dyczkowski

DECYZJA

Na podstawie art. 39 ust. 1a, 3, art. 40 ust. 1, 2 pkt 2 i art. 43 ustawy z dnia 21 marca 1985 r. o drogach publicznych (tekst jedn. Dz.U. z 2013r., poz. 260 z późn. zm.), §2 ust. 1 rozporządzenia Rady Ministrów z dnia 1 czerwca 2004 r. w sprawie określenia warunków udzielania zezwoleń na zajęcie pasa drogowego (Dz.U. Nr 140, poz. 1481), a także uchwały Nr 87/616/2012 Zarządu Powiatu w Mrągowie z dnia 26.04.2012 r. w sprawie upoważnienia Dyrektora Powiatowego Zarządu Dróg w Mrągowie do załatwiania indywidualnych spraw z zakresu administracji publicznej oraz art. 104 k.p.a.

po rozpatrzeniu wniosku złożonego w dniu 2013-09-23 przez Panią Danutę Piszczatowską reprezentującą Usługi Projektowe i Informatyczne Danuta Piszczatowska ul. Sikorskiego 57A, 16-400 Suwałki, działającą w imieniu i na rzecz inwestora – Urząd Gminy Mrągowo ul. Królewiecka 60A, 11-700 Mrągowo

zezwala się

1. Na lokalizację w pasie drogowym drogi powiatowej Nr 1620N Rydwągi-Gronowo w m. Rydwągi urządzeń infrastruktury technicznej niezwiązanych z potrzebami zarządzania drogami lub potrzebami ruchu drogowego – **sieci kanalizacji sanitarnej grawitacyjnej**, zgodnie z zał. planem sytuacyjno-wysokościowym do budynku na dz. nr 15/1 obręb Rydwągi, zlokalizowanej na terenie działki drogowej nr 208 obręb Rydwągi.
2. **Zobowiązuje się inwestora przed przystąpieniem do prowadzenia robót** w pasie drogowym do wystąpienia do zarządcy drogi o wydanie decyzji na prowadzenie robót w pasie drogowym i ustalenie za powyższe opłaty oraz decyzji ustalającej opłatę za umieszczenie w pasie drogowym urządzeń niezwiązanych z potrzebami zarządzania drogami lub potrzebami ruchu drogowego pod rygorem zastosowania art. 162 k.p.a.
3. Ustala się następujące warunki zezwolenia:
 - a) przejścia poprzeczne pod drogą wykonać w rurach osłonowych co najmniej na długości korony drogi metodą przewiertu lub przecisku,
 - b) ostatnią warstwę zasypki gruntowej należy odbudować z kruszywa drogowego z wtórnego przerobu,
 - c) wykonać badania zagęszczenia gruntu dla każdego metra zasypki gruntowej licząc od dna wykopu,
 - d) na długości zadania umocnić i wyregulować pobocza,
 - e) zachowania zgodności z wymogami rozporządzenia M.T. i G.M. z dnia 2 marca 1999 r. w sprawie warunków technicznych, jakim powinny odpowiadać drogi publiczne i ich usytuowanie (Dz.U. Nr 43, poz. 430),
 - f) wniosek w sprawie zezwolenia na prowadzenie robót budowlano-montażowych w pasie drogowym należy uzupełnić o projekt organizacji ruchu,
 - g) w przypadku kolizji w/w sieci z elementami pasa drogowego, podczas przebudowy pasa drogowego, inwestor na własny koszt dokona przełożenia lub zabezpieczenia uzgadnianej sieci,
 - h) realizacja i koszt budowy lub modernizacji urządzeń, nawierzchni w pasie drogowym związanych z wykonaniem zadania ponosi inwestor,
 - i) zachować wszelkie parametry zawarte w projekcie.
4. Przed rozpoczęciem robót budowlanych inwestor jest zobowiązany do uzyskania pozwolenia na budowę lub zgłoszenia budowy albo wykonywania robót budowlanych.
5. Uzgodnienie jest ważne 3 lata od dnia wydania.

Uzasadnienie

Odstępuje się od uzasadnienia decyzji, gdyż zgodnie z art. 107 §4 k.p.a. w całości uwzględnia ona żądanie Wnioskodawcy.

-VERTE-

Pouczenie

Decyzja wydana jest na okres 3 lat i jest zgodna z wolą strony. Zgodnie z warunkami decyzji przed przystąpieniem do robót, do fizycznego umieszczenia urządzeń niezwiązanych z potrzebami zarządzania drogami lub potrzebami ruchu drogowego niezbędne jest wystąpienie wnioskodawcy z wnioskiem o wydanie przez zarząd drogi decyzji tak na ustalenie opłaty za umieszczenie w pasie drogowym w/w urządzeń w związku z przedmiotową decyzją, jak i zezwolenia na prowadzenie robót i ustalenia za powyższe opłat.

Od niniejszej decyzji służy stronie odwołanie do Samorządowego Kolegium Odwoławczego w Olsztynie, za moim pośrednictwem, w terminie 14 dni od jej doręczenia.

DYREKTOR
Powiatowego Zarządu Dróg
w Mrągowie
Leszek Gryciuk

Otrzymują:

1. Usługi Projektowe i Informatyczne Danuta Piszczatowska
ul. Sikorskiego 57A, 16-400 Suwałki
2. a/a (is)



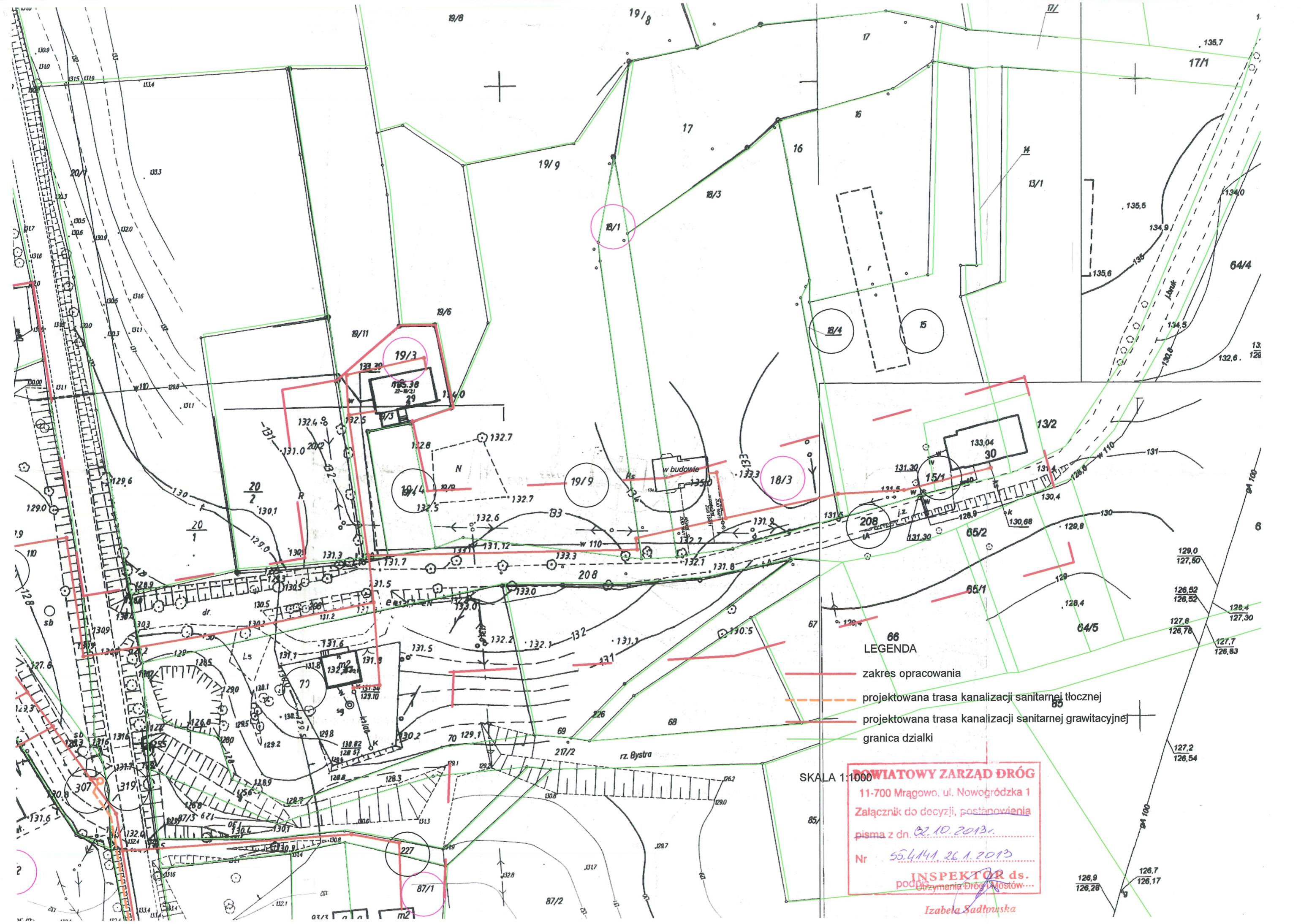
Nie podlega opłacie skarbowej na podstawie art. 4 ustawy z dnia 16.11.2006r. o opłacie skarbowej (Dz.U. z 2006r. Nr 225, poz. 1635) - załącznik do ustawy - cz. III, poz. 44 pkt 2 ppkt 9

Decyzja niniejsza na skutek nie wniesienia odwołania

w przewidzianym terminie stała się w dniu 2013-10-23
ostateczna i podlega wykonaniu.

Mrągowo, dnia 07.11.2014 podpis [Signature]

POWIATOWY ZARZĄD DRÓG
11-700 MRĄGOWO
ul. Nowogródzka 1
tel. 89 741-95-80; fax 741-95-90
REGON 510751088, NIP 742-18-45-098



**66
LEGENDA**

- zakres opracowania
- - - projektowana trasa kanalizacji sanitarnej tłocznej
- - - projektowana trasa kanalizacji sanitarnej grawitacyjnej
- granica działki

SKALA 1:1000

POWIATOWY ZARZĄD DRÓG
 11-700 Mrągowo, ul. Nowogródzka 1
 Załącznik do decyzji, postanowienia
 pisma z dn. 02.10.2013r.
 Nr 55.414/1 26.1.2013
INSPEKTOR ds.
 podlegania Dróg i Mostów

Izabela Sadłowska

Mrągowo, dn. 5 maja 2015 r.

DECYZJA Nr 2.2015

Na podstawie art. 104 i 105 ust. 1 ustawy z dnia 14 czerwca 1960 r. Kodeks postępowania administracyjnego (tj. Dz. U. z 2013r, Nr 267), w związku z § 3 ust. 1 pkt 79 rozporządzenia Rady Ministrów z dnia 9 listopada 2010 roku w sprawie określenia rodzajów przedsięwzięć mogących znacząco oddziaływać na środowisko (Dz. U. Nr 213, poz.1397) po rozpatrzeniu wniosku Gminy Mrągowo.

orzekam

umorzyć jako bezprzedmiotowe postępowanie w sprawie wydania decyzji o środowiskowych uwarunkowaniach zgody na realizację przedsięwzięcia polegającego na „Wykonanie sieci kanalizacji sanitarnej grawitacyjnej i tłocznej w msc. Rydwągi gmina Mrągowo na działkach o nr geod. 5/12, 5/13, 389/4, 389/5, 389/1, 390, 391, 5/11, 5/7, 5/5 obręb Ruska Wieś i na dz. o nr geod. 346/, 347/89, 347/37, 347/40, 347/42, 347/92, 319, 105/2, 105/3, 314, 163, 128/2, 311, 128/4, 128/3, 129, 125/4, 125/2, 307, 118, 122, 153/1, 156, 153, 312, 164, 167/6, 167/2, 167/4, 144/5, 144/1, 114/2, 111/4, 111/5, 117/1, 70, 19/3, 19/4, 19/9, 18/1, 18/3, 208, 18/4, 15/1, 227, 87/1, 94/1, 93/5, 93/4, 95/2, 97/2, 220, 225, 228, 92/2, 91/2, 89/2, 91/1, 88/1, 15 obręb Rydwągi wraz z rozbiórką oczyszczalni ścieków istniejącej we wsi Rydwągi zlokalizowanej na dz. 347/40”.

u z a s a d n i e

Zgodnie z art. 104 kodeksu postępowania administracyjnego organ administracji publicznej załatwia sprawę poprzez wydanie decyzji.

Wnioskiem z dnia 13 marca 2015 roku Gmina Mrągowo wystąpiła o wydanie decyzji o środowiskowych uwarunkowaniach dla przedsięwzięcia polegającego na „Wykonanie sieci kanalizacji sanitarnej grawitacyjnej i tłocznej w msc. Rydwągi gmina Mrągowo na działkach o nr geod. 5/12, 5/13, 389/4, 389/5, 389/1, 390, 391, 5/11, 5/7, 5/5 obręb Ruska Wieś i na dz. o nr geod. 346/, 347/89, 347/37, 347/40, 347/42, 347/92, 319, 105/2, 105/3, 314, 163, 128/2, 311, 128/4, 128/3, 129, 125/4, 125/2, 307, 118, 122, 153/1, 156, 153, 312, 164, 167/6, 167/2, 167/4, 144/5, 144/1, 114/2, 111/4, 111/5, 117/1, 70, 19/3, 19/4, 19/9, 18/1, 18/3, 208, 18/4, 15/1, 227, 87/1, 94/1, 93/5, 93/4, 95/2, 97/2, 220, 225, 228, 92/2, 91/2, 89/2, 91/1, 88/1, 15 obręb Rydwągi wraz z rozbiórką oczyszczalni ścieków istniejącej we wsi Rydwągi zlokalizowanej na dz. 347/40”.

Wniosek spełniał wymagania wynikające z art. 74 ust. 1, pkt 2, 3, 6 ustawy z dnia 3 października 2008r. o udostępnianiu informacji o środowisku i jego ochronie, udziale społeczeństwa w ochronie środowiska oraz o ocenach oddziaływania na środowisko (tj. Dz. U. z 2013r, poz. 1235 ze zm.) tj. dołączono do niego kartę informacyjną przedsięwzięcia zawierającą dane określone w art. 3 ust. 1 pkt 5 ustawy, poświadczoną przez właściwy organ kopię mapy ewidencyjnej, wypis z rejestru gruntów. Na podstawie art. 61 § 1 organ prowadzący postępowanie wszczął postępowanie w sprawie.

Zgodnie z art. 64 ust 1, ustawy z dnia 31 października 2008 r. organ prowadzący postępowanie wystąpił dnia 20 marca 2015 roku do Regionalnego Dyrektora Ochrony Środowiska w Olsztynie o opinię co do konieczności przeprowadzenia oceny oddziaływania przedsięwzięcia na środowisko i ewentualnego zakresu raportu. Uzyskano opinię Regionalnego Dyrektora Ochrony Środowiska w Olsztynie, który pismem znak: WOOS.4240.117.2015.SCH.2 z dnia 14 kwietnia 2015 roku /data wpływu do tut. organu

15.04.br/ wyraził opinię, że w/w inwestycja nie wymaga przeprowadzenia oceny oddziaływania na środowisko. Takie stanowisko Regionalny Dyrektor Ochrony Środowiska w Olsztynie, zajął po analizie przedłożonego wniosku o wydanie decyzji o środowiskowych uwarunkowaniach z załącznikami, o których mowa w art. 64 ust.1 ustawy o udostępnianiu informacji o środowisku i jego ochronie, udziale społeczeństwa w ochronie środowiska oraz o ocenach oddziaływania na środowisko.

Na podstawie art. 64 ust. 1 pkt 2, w związku z art. 78 ust. 1, pkt 2 w/w ustawy uzyskano stanowisko Państwowego Powiatowego Inspektora Sanitarnego w Mrągowie, który w opinii sanitarnej znak: ZNS.4083.6.2015 z 25 marca 2015 roku /data wpływu do tut. organu 27.03.br/ uznał, że nie ma potrzeby przeprowadzenia oceny oddziaływania na środowisko dla realizacji opisywanego wyżej przedsięwzięcia.

Występując o opinię do Regionalnego Dyrektora Ochrony Środowiska w Olsztynie i Państwowego Powiatowego Inspektora Sanitarnego w Mrągowie zastosowano artykuł 6 Dyrektywy Rady 85/337/EWG i zmieniającej 97/11/WE.

Po przeanalizowaniu danych zawartych w karcie informacyjnej przedsięwzięcia, biorąc pod uwagę opinię sanitarną Państwowego Powiatowego Inspektora Sanitarnego w Mrągowie oraz opinię Regionalnego Dyrektora Ochrony Środowiska w Olsztynie i art. 72 ust 1 ustawy 3 października 2008r. o udostępnianiu informacji o środowisku i jego ochronie, udziale społeczeństwa w ochronie środowiska oraz o ocenach oddziaływania na środowisko (Dz. U. Nr 199 poz. 1227 ze zm.) nie ma podstaw prawnych do wydania decyzji o środowiskowych uwarunkowaniach.

W związku z powyższym bezprzedmiotowe jest prowadzenie dalszego postępowania w zakresie wydania decyzji o środowiskowych uwarunkowaniach i stwierdzeniu konieczności przeprowadzenia oceny oddziaływania na środowisko przedsięwzięcia polegającego na „Wykonanie sieci kanalizacji sanitarnej grawitacyjnej i tłocznej w msc. Rydwągi gmina Mrągowo na działkach o nr geod. 5/12, 5/13, 389/4, 389/5, 389/1, 390, 391, 5/11, 5/7, 5/5 obręb Ruska Wieś i na dz. o nr geod. 346/, 347/89, 347/37, 347/40, 347/42, 347/92, 319, 105/2, 105/3, 314, 163, 128/2, 311, 128/4, 128/3, 129, 125/4, 125/2, 307, 118, 122, 153/1, 156, 153, 312, 164, 167/6, 167/2, 167/4, 144/5, 144/1, 114/2, 111/4, 111/5, 117/1, 70, 19/3, 19/4, 19/9, 18/1, 18/3, 208, 18/4, 15/1, 227, 87/1, 94/1, 93/5, 93/4, 95/2, 97/2, 220, 225, 228, 92/2, 91/2, 89/2, 91/1, 88/1, 15 obręb Rydwągi wraz z rozbiórką oczyszczalni ścieków istniejącej we wsi Rydwągi zlokalizowanej na dz. 347/40”.

Mając powyższe na uwadze, po przeprowadzeniu postępowania, orzeczono jak w sentencji. Niniejsza decyzja zostaje umieszczona w publicznie dostępnym wykazie danych o dokumentach prowadzonych przez Urząd Gminy Mrągowo na stronie internetowej.

Od niniejszej decyzji przysługuje stronom odwołanie do Samorządowego Kolegium Odwoławczego w Olsztynie za pośrednictwem Wójta Gminy Mrągowo, w terminie 14 dni licząc od dnia jej doręczenia.

adebratam
dn. 06.05.2015



[Handwritten signature]
Pierzy K...
-11-

Otrzymują:

Wnioskodawca,

Usługi Projektowe i Informatyczne Danuta Piszczatowska,

a/a, w.t.

46-400 Suwałki, ul. Sikorskiego 57a.
mgr inż. m. inżynier środowiska Danuta Piszczatowska
uprawnienia do projektowania nr SUW 75/90
i kierowania robotami budowlanymi
nr PDL 0096/WOS/04
- bez ograniczeń w sferze instalacyjnej
w zakresie sieci, instalacji i urządzeń cieplnych,
wentylacyjnych, gazowych, wodociągowych
i kanalizacyjnych

La zgodność z oryginałem

Mrągowo, dnia 25.03.2015r.

OPINIA SANITARNA

Na podstawie art. 3, art.10 ust.2 ustawy z dnia 14 marca 1985 r. o Państwowej Inspekcji Sanitarnej (t.j. Dz. U. z 2011 r. Nr 212, poz. 1263 z późn. zm), art.64 ust.1 pkt 2, art.78 ust. 1 pkt 2 ustawy z dnia 3 października 2008r. o udostępnianiu informacji o środowisku i jego ochronie, udziale społeczeństwa w ochronie środowiska oraz o ocenach oddziaływania na środowisko (Dz.U. Nr 199, poz.1227 z późn. zm.) oraz w oparciu o § 3 ust.1 p. 79 rozporządzenia Rady Ministrów z dnia 9 listopada 2010r. w sprawie przedsięwzięć mogących znacząco oddziaływać na środowisko (Dz. U. Nr 213, poz. 1397 z późn. zm.), po zapoznaniu się z dokumentacją przedłożoną przy wniosku Wójta Gminy Mrągowo z dnia 20.03.2015r. znak RBK.6220.9.2015 w sprawie obowiązku przeprowadzenia oceny oddziaływania na środowisko dla planowanego przedsięwzięcia mogącego potencjalnie znacząco oddziaływać na środowisko polegającego na: „Wykonanie sieci kanalizacji sanitarnej grawitacyjnej i tłocznej w miejscowości Rydwągi gmina Mrągowo na działkach nr geod. 5/12, 5/13, 389/4, 389/5, 389/1, 390, 391, 5/11, 5/7, 5/5 obręb Ruska Wieś i na dz. o nr geod. 346, 347/89, 347/37, 347/40, 347/42, 347/92, 319, 105/2, 105/3, 314, 163, 128/2, 311, 128/4, 128/3, 129, 125/4, 125/2, 307, 118, 122, 153/1, 156, 153, 312, 18/3, 208, 18/4, 15/1, 227, 87/1, 94/1, 93/5, 93/4, 95/2, 97/2, 220, 225, 228, 92/2, 91/2, 89/2, 91/1, 88/1, 15 obręb Rydwągi wraz z rozbiórką oczyszczalni ścieków istniejącej we wsi Rydwągi zlokalizowanej na dz. 347/40”

Państwowy Powiatowy Inspektor Sanitarny w Mrągowie

stwierdza, że dla w/w przedsięwzięcia nie ma potrzeby przeprowadzenia oceny oddziaływania na środowisko

UZASADNIENIE

Pismem z dnia 20.03.2015r. znak RBK:6220.9.2015 Wójt Gminy Mrągowo zwrócił się do Państwowego Powiatowego Inspektora Sanitarnego w Mrągowie z wnioskiem o wydanie opinii w sprawie obowiązku przeprowadzenia oceny oddziaływania na środowisko dla przedsięwzięcia polegającego na budowie sieci kanalizacji sanitarnej dla części wschodniej gminy Mrągowo, z podłączeniem do istniejącej gminnej kanalizacji sanitarnej, zakwalifikowanego do przedsięwzięć mogących potencjalnie znacząco oddziaływać na środowisko. Inwestorem jest Gmina Mrągowo. Do wniosku dołączono m.in. kopię wniosku pełnomocnika inwestora o wydanie decyzji o środowiskowych uwarunkowaniach z dnia 12.03.2015r, kartę informacyjną przedsięwzięcia, poświadczoną przez właściwy organ kopię mapy ewidencyjnej obejmującej przewidywany teren, na którym będzie realizowane przedsięwzięcie oraz obejmującej obszar, na który będzie ono oddziaływać.

Przewiduje się budowę kolektorów sanitarnych: grawitacyjnych o długości 2482,5m i tłocznych o dł. 4666,5m, 2 przepompownie zbiorcze, 4 szt. przepompowni przydomowych, 36szt. przyłączy oraz rozbiórkę istniejącej lokalnej oczyszczalni ścieków. Dla terenu inwestycji brak jest miejscowego planu zagospodarowania przestrzennego.

Wydawanie opinii w sprawie konieczności przeprowadzenia oceny oddziaływania na środowisko należy do zadań państwowej inspekcji sanitarnej w zakresie zapobiegawczego nadzoru sanitarnego – zgodnie z art. 3 ustawy o Państwowej Inspekcji Sanitarnej. Katalog czynności określony dla zapobiegawczego nadzoru sanitarnego ma charakter otwarty i mieszczą się w nim zadania wynikające z w/w ustawy z dnia 3 października 2008r o udostępnianiu informacji o środowisku i jego ochronie, udziale społeczeństwa w ochronie środowiska oraz o ocenach oddziaływania na środowisko.

Planowana przez inwestora inwestycja stanowi przedsięwzięcie wymienione w §3 ust.1 pkt 79 rozporządzenia Rady Ministrów z dnia 9 listopada 2010r. w sprawie przedsięwzięć mogących znacząco oddziaływać na środowisko. Zatem przedmiotowa inwestycja zalicza się do przedsięwzięć mogących potencjalnie znacząco oddziaływać na środowisko. Dla tego rodzaju przedsięwzięcia może być wymagane przeprowadzenie oceny oddziaływania na środowisko.

Zgodnie z art. 78 ust.1 pkt 2 organem właściwym do wydawania opinii w sprawie konieczności przeprowadzenia tejże oceny jest państwowy powiatowy inspektor sanitarny.

Projektowana inwestycja przyczyni się do poprawy stanu środowiska, a niewielkie uciążliwości wystąpią tylko w okresie budowy.

Mając na uwadze powyższe uznano, że dla planowanego przedsięwzięcia nie jest zasadne przeprowadzenie oceny oddziaływania na środowisko.

Otrzymują:

1. Wójt Gminy Mrągowo
11-700 Mrągowo, ul. Królewiecka 60A
2. Pełnomocnik:
Usługi Projektowe i Informatyczne Danuta Piszczatowska
16-400 Suwałki ul. Sikorskiego 57a

Z-ca PAŃSTWOWEGO POWIATOWEGO
INSPEKTORA SANITARNEGO
E. Kopy
mgr inż. Ewa Kopianiec

Do wiadomości:

1. Warmińsko - Mazurski Państwowy
Wojewódzki Inspektor Sanitarny w Olsztynie
2. A/a



REGIONALNY DYREKTOR
OCHRONY ŚRODOWISKA
W OLSZTYNIE

Olsztyn, 14 kwietnia 2015 r.

WOOS.4240.117.2015.SCH.2

POSTANOWIENIE

Na podstawie art. 123 ustawy z dnia 14 czerwca 1960 r. - Kodeks postępowania administracyjnego (Dz. U. z 2013 r., poz. 267), w związku z art. 64 ust. 1 pkt 1 oraz ust. 3 i 4 ustawy z dnia 3 października 2008 r. o udostępnianiu informacji o środowisku i jego ochronie, udziale społeczeństwa w ochronie środowiska oraz o ocenach oddziaływania na środowisko (Dz. U. z 2013 r., poz. 1235 ze zm.), a także § 3 ust. 1 pkt 79 rozporządzenia Rady Ministrów z dnia 9 listopada 2010 r. w sprawie przedsięwzięć mogących znacząco oddziaływać na środowisko (Dz. U. Nr 213 poz. 1397 ze zm.), nawiązując do pisma Wójta Gminy Mrągowo z 20.03.2015 r., znak: RBK:6220.9.2015, po przeanalizowaniu wniosku o wydanie decyzji o środowiskowych uwarunkowaniach wraz z załącznikami, złożonego przez inwestora – Panią Danutę Piszczatowską, Usługi Projektowe i Informatyczne, ul. Sikorskiego 57 a, 16-400 Suwałki, działającą w imieniu inwestora tj. Gminę Mrągowo

wyrażam opinię, że dla przedsięwzięcia polegającego na wykonaniu sieci kanalizacji sanitarnej grawitacyjnej i tłocznej w msc. Rydwągi, wraz z rozbiórką oczyszczalni ścieków we wsi Rydwągi, gmina Mrągowo, nie istnieje konieczność przeprowadzenia oceny oddziaływania na środowisko.

UZASADNIENIE

Zgodnie z § 3 ust.1 pkt 79 rozporządzenia Rady Ministrów z dnia 9 listopada 2010 r. w sprawie przedsięwzięć mogących znacząco oddziaływać na środowisko (Dz. U. Nr 213 poz. 1397 z późn. zm.), planowana inwestycja polegająca na budowie ok. 7 km sieci kanalizacji sanitarnej kwalifikuje się do przedsięwzięć mogących potencjalnie znacząco oddziaływać na środowisko, dla których przeprowadzenie oceny oddziaływania na środowisko, w tym sporządzenie raportu o oddziaływaniu na środowisko może być wymagane.

W związku z powyższym, Wójt Gminy Mrągowo, pismem z 20.03.2015 r., znak: RBK:6220.9.2015, zwrócił się do Regionalnego Dyrektora Ochrony Środowiska w Olsztynie o wyrażenie opinii w sprawie obowiązku przeprowadzenia oceny oddziaływania planowanego przedsięwzięcia na środowisko, załączając: kopię wniosku inwestora o wydanie decyzji o środowiskowych uwarunkowaniach, kartę informacyjną przedsięwzięcia (KIP), kopię mapy ewidencyjnej oraz informację o braku miejscowego planu zagospodarowania przestrzennego.

W trakcie prowadzonego postępowania Regionalny Dyrektor Ochrony Środowiska w Olsztynie, pismem z dnia 7 kwietnia 2015 r., zwrócił się do wnioskodawcy z prośbą o uzupełnienie przedłożonej dokumentacji. Przy piśmie z dnia 10.04.2015 r. (data wpływu do RDOŚ w Olsztynie 13.04.2015 r.), złożono brakujące wyjaśnienia, umożliwiając tutejszemu organowi przystąpienie do rozpatrzenia wniosku.

Przedmiotowa inwestycja polega na budowie sieci kanalizacji sanitarnej grawitacyjnej oraz tłocznej z przyłączami wraz z przepompowniami ścieków. Ponadto w ramach przedsięwzięcia planuje się rozbiórkę oczyszczalni ścieków we wsi Rydwągi zlokalizowaną na działce nr 347/40. Zadaniem projektowanej sieci jest odprowadzanie ścieków z miejscowości Rydwągi oraz Ruska Wieś do dwóch strefowych przepompowni ścieków „P1” oraz „P2”, a następnie przetłoczenie ścieków do studni węzłowej na istniejącym rurociągu tłocznym zlokalizowanym w miejscowości Ruska Wieś.

Przejście sieci pod drogami realizowane będzie metodą przekopu (za pomocą przewiertu sterownego lub przecisków). W celu zminimalizowania ingerencji w środowisko naturalne zastosowane zostaną wykopy wąskoprzestrzenne. Inwestycja nie koliduje z ciekami i rowami melioracyjnymi. W ramach realizacji inwestycji nie planuje się odwadniania wykopów.

Realizacja przedsięwzięcia nie wymaga wycinki drzew i krzewów. Drzewa, w sąsiedztwie których prowadzone będą prace budowlane, należy zabezpieczyć przed uszkodzeniami mechanicznymi. Prace w obrębie systemu korzeniowego drzew należy prowadzić ręcznie, z zachowaniem ostrożności.

Masy ziemne z wykopów po zakończeniu budowy sieci kanalizacyjnej należy wykorzystać na terenie inwestycji do rekultywacji terenu po zakończonych pracach budowlanych. Na etapie realizacji inwestycji należy zapewnić dobry stan techniczny sprzętu budowlanego i środków transportu oraz prawidłowo je eksploatować. Zaplecze budowy należy zorganizować w sposób zapewniający oszczędne korzystanie z terenu oraz zlokalizować poza obszarami leśnymi, obszarami w bezpośrednim sąsiedztwie zabudowy mieszkaniowej oraz poza terenami w pobliżu Jeziora Rydwągi. Ścieki socjalno-bytowe z placu budowy odprowadzane będą do szczelnych zbiorników bezodpływowych, których zawartość będzie regularnie usuwana przez uprawnione podmioty. Odpady powstałe w trakcie realizacji przedsięwzięcia, w tym nadmiar gruntu, należy segregować i magazynować w szczelnych kontenerach i pojemnikach, a następnie odbierane będą z terenu budowy przez firmy posiadające stosowne zezwolenia. Na wypadek wystąpienia wycieku substancji szkodliwych, wykonawca robót winien posiadać odpowiednie sorbenty do strącania zanieczyszczeń, zwłaszcza ropopochodnych (np.: paliw, smarów) i syntetycznych (np.: olejów).

W okresie realizacji przedsięwzięcia wystąpią uciążliwości związane z emisją substancji zanieczyszczających z procesu spalania paliw w silnikach spalinowych maszyn i pojazdów wykorzystywanych przy pracach budowlanych. Zasięg tego oddziaływania ograniczy się jednak do najbliższego otoczenia. Emisja substancji zanieczyszczających w okresie realizacji przedsięwzięcia będzie miała charakter krótkoterminowy i nie spowoduje istotnych bądź długotrwałych zmian w środowisku. Realizacja przedsięwzięcia wiązać się będzie również ze wzrostem poziomu hałasu, którego źródłem będzie praca sprzętu budowlanego. Hałas będzie miał zasięg lokalny, lecz może charakteryzować się dużym natężeniem. W związku z powyższym, celem zminimalizowania uciążliwości hałasowych, prace budowlane należy prowadzić w porze dziennej. Uciążliwości związane z budową będą miały charakter krótkoterminowy i ustąpią w momencie zakończenia prac budowlanych.

Przedmiotowe przedsięwzięcie zlokalizowane jest w obszarze dorzecza Pregoty, dla którego opracowano Plan gospodarowania wodami, przyjęty Uchwałą Rady Ministrów z dnia 22 lutego 2011 r. (M.P. z 2011 r., Nr 55, poz. 556). Przedsięwzięcie wchodzi w skład obszaru jednolitej części wód powierzchniowych rzecznych (JCW) oznaczonego europejskim kodem PLRW70001858482989 Bystra. Stan ekologiczny zidentyfikowanych jednolitych części wód powierzchniowych oceniono jako zły. Rozpatrywana jednolita część wód nie jest zagrożona ryzykiem nieosiągnięcia celów środowiskowych. Ponadto, przedsięwzięcie wchodzi w skład

jednolitej części wód podziemnych (JCWPd) oznaczonej europejskim kodem PLGW710020-20, stan ekologiczny zidentyfikowanych jednolitych części wód podziemnych oceniono jako dobry i nie są zagrożone ryzykiem nieosiągnięcia celów środowiskowych. Przedsięwzięcie będzie miało nieznaczny wpływ na środowisko jedynie na etapie budowy. W trakcie eksploatacji planowana inwestycja, ze względu na zastosowane materiały (rury PVC ze szczelnymi połączeniami) i przyjętą technologię zapewni szczelność układu przesyłowego i poprawi warunki bytowo-gospodarcze na terenie objętym inwestycją. Realizacja inwestycji wprowadzi szczelny system odprowadzania ścieków sanitarnych z analizowanego obszaru. W związku z powyższym przedsięwzięcie nie wpłynie na nieosiągnięcie celów środowiskowych określonych w planie gospodarowania wodami na obszarze dorzecza Pregoty.

Inwestycja zlokalizowana jest poza obszarami specjalnej ochrony Natura 2000 oraz poza innymi formami ochrony przyrody, o których mowa w art. 6 ust. 1 ustawy z dnia 16 kwietnia 2004 r. o ochronie przyrody (Dz. U. z 2013 r., poz. 1235 z późn. zm.). Najbliższy obszar Natura 2000 stanowi obszar o znaczeniu dla Wspólnoty Gązwa PLH280011 zlokalizowany w odległości ok. 7 km w kierunku południowo-zachodnim od inwestycji. Inwestycja nie będzie negatywnie oddziaływać na gatunki i siedliska przyrodnicze, dla ochrony których wyznaczony został obszar Natura 2000 oraz nie naruszy spójności sieci Natura 2000. Planowane przedsięwzięcie nie spowoduje negatywnego oddziaływania na ww. obszar.

Ze względu na ściśle lokalny charakter przedsięwzięcia, nie stwierdzono możliwości transgranicznego oddziaływania inwestycji na środowisko.

Po przeanalizowaniu załączonej karty informacyjnej przedsięwzięcia oraz uwzględnieniu łącznych uwarunkowań określonych w art. 63 ust. 1 ustawy ooś, a w szczególności rodzaju, charakteru, usytuowania przedsięwzięcia oraz skali możliwego oddziaływania, stwierdzono, że nie będzie ono znacząco negatywnie oddziaływać na środowisko. Przedmiotowe przedsięwzięcie nie jest zlokalizowane na obszarach wodno-błotnych, wybrzeży i górskich. Inwestycja nie leży również w zasięgu obszarów ochronnych zbiorników wód śródlądowych, stref ochronnych ujęć wód oraz obszarów o płytkim zaleganiu wód podziemnych. Przedsięwzięcie nie jest również zlokalizowane na obszarze ochrony uzdrowiskowej, obszarze o krajobrazie mającym znaczenie historyczne, kulturowe lub archeologiczne. Ponadto, w przypadku przedmiotowego przedsięwzięcia, nie wystąpi możliwość kumulowania się oddziaływań. Z uwagi na rodzaj przedsięwzięcia oddziaływania będą miały zasięg lokalny i nie spowodują istotnych zmian w środowisku, jak również nie wpłyną negatywnie na istniejące walory krajobrazowe.

Mając powyższe na uwadze postanowiono jak w sentencji.

POUCZENIE

Na niniejsze postanowienie nie przysługuje zażalenie.



Z up. REGIONALNEGO DYREKTORA
OCHRONY ŚRODOWISKA
Agata Moździerz
Naczelnik Wydziału
Ocen Oddziaływania na Środowisko

Otrzymują:

1. Wójt Gminy Mrągowo;
2. Usługi Projektowe i Informatyczne Danuta Piszczatowska, ul. Sikorskiego 57a, 16-400 Suwałki;
3. Pozostałe strony postępowania – obwieszczenie godnie z art. 49 kpa;
4. a/a.

ROŚ.6341.1.33.2015

Mrągowo, dnia 06-10-2015r.

DECYZJA

Na podstawie art. 122 ust. 1 pkt 3 w związku z art. 9 ust. 2 pkt 1 lit. b, art. 140 ust. 1, art. 127 ust. 1 i 5, art. 123 ust. 2, art. 128 ustawy z dnia 18 lipca 2001r. Prawo wodne (Dz. U. 2015.469 j.t.) oraz art. 104 k.p.a.,

po rozpatrzeniu wniosku Pani Danuty Piszczatowskiej działającej w imieniu Gminy Mrągowo w sprawie udzielenia pozwolenia wodnoprawnego na przejście rurociągu kanalizacji sanitarnej grawitacyjnej w rurze osłonowej pod rzeką Bystra w km rzeki 8+400 i km 8+480 w miejscowości Rydwągi, gmina Mrągowo (działki nr geod. 319 i 307 obręb Rydwągi), w oparciu o „Operat wodnoprawny” opracowany przez mgr inż. Danutę Piszczatowską, Suwałki, wrzesień 2015r.,

orzeka się:

I. Udzielić Gminie Mrągowo, ul. Królewiecka 60A, 11-700 Mrągowo, pozwolenia wodnoprawnego na przejście sieci kanalizacji sanitarnej pod rzeką Bystra w miejscowości Rydwągi, gmina Mrągowo na następujących warunkach:

1. Przejście nr 1 - w km rzeki 8+400, na działce nr geod. 319 obręb Rydwągi - wykonane zostanie metodą przecisku, w rurze osłonowej o średnicy \varnothing 400. Rzędna przejścia (rzędna góry rury osłonowej): 126,64m npm.
- współrzędne geograficzne przejścia – N 53°58'32.16" E 21°18'19.31"
2. Przejście nr 2 - w km rzeki 8+480, na działce nr geod. 307 obręb Rydwągi - wykonane zostanie metodą przecisku, w rurze osłonowej o średnicy \varnothing 400. Rzędna przejścia (rzędna góry rury osłonowej): 125,64m npm.
- współrzędne geograficzne przejścia – N 53°58'33.70" E 21°18'15.70"

II. Pozwolenie wodnoprawne nie rodzi praw do nieruchomości i urządzeń wodnych koniecznych do jego realizacji oraz nie narusza prawa własności i uprawnień osób trzecich przysługujących wobec tych nieruchomości i urządzeń.

Uzasadnienie

Pani Danuta Piszczatowska działając w imieniu Gminy Mrągowo wystąpiła z wnioskiem w sprawie udzielenia pozwolenia wodnoprawnego na przejście rurociągu kanalizacji sanitarnej grawitacyjnej w rurze osłonowej pod rzeką Bystra w km rzeki 8+400 i km 8+480 w miejscowości Rydwągi, gmina Mrągowo (działki nr geod. 319 i 307 obręb Rydwągi).

Do wniosku zostały dołączone wymagane dokumenty tj. operat wodno prawny, opis zamierzonej działalności sporządzony w języku nietechnicznym oraz decyzja o ustaleniu lokalizacji inwestycji celu publicznego nr 10/2015 z dnia 25-06-2015r. wydana przez Wójta Gminy Mrągowo. Informacja o wszczęciu postępowania została podana do publicznej wiadomości.

Przejście przez rzekę Bystra wykonane będzie w dwóch miejscach, metodą przecisku w rurze osłonowej. Wykonane przejście nie naruszy koryta oraz brzegów rzeki.

W związku z powyższym przeprowadzono postępowanie administracyjne. W trakcie postępowania Strony nie wniosły żadnych uwag ani zastrzeżeń odnośnie planowanej inwestycji.

ZA ZGODNOŚĆ Z ORZECZALEM
mgr inż. Danuta Piszczatowska

Zgodnie z art. 9 ust. 2 pkt 1 lit. b) ustawy Prawo wodne przepisy ustawy dotyczące urządzeń wodnych stosuje się odpowiednio do prowadzenia przez wody oraz wały przeciwpowodziowe obiektów mostowych, rurociągów, linii energetycznych, linii telekomunikacyjnych oraz innych urządzeń. Wykonanie urządzeń wodnych wymaga pozwolenia wodnoprawnego – art. 122 ust. 1 pkt 3 Prawa wodnego. Pozwolenie wodnoprawne wydaje starosta w drodze decyzji – art. 140 ust. 1 i art. 127 Prawa wodnego. Zapis w pkt. II niniejszej decyzji jest zgodny z art. 123 ust. 2 Prawa wodnego. Wobec powyższego należało orzec jak w sentencji decyzji.

Pouczenie:

Pozwolenie wodnoprawne wygasa, jeżeli zakład nie rozpocznie wykonywania urządzeń wodnych w terminie 3 lat od dnia, w którym pozwolenie wodnoprawne na wykonanie tych urządzeń stało się ostateczne.

Od niniejszej decyzji służy Stronom prawo odwołania do Dyrektora Regionalnego Zarządu Gospodarki Wodnej w Warszawie za pośrednictwem Starosty Mrągowskiego w terminie 14 dni od dnia otrzymania.



Otrzymują:

1. Pełnomocnik wnioskodawcy + 1 egz. operatu.
2. Zarząd Melioracji i Urządzeń Wodnych w Olsztynie, Rejonowy Oddział w Mrągowie.
3. Zarząd Dróg Wojewódzkich w Olsztynie.
4. Gmina Mrągowo.
5. a/a – 2 egz.

Kataster wodny:

Regionalny Zarząd Gospodarki Wodnej w Warszawie, ul. Zarzecze 13B,
03-194 Warszawa (1 egz. decyzji + operat wodnoprawny w wersji elektronicznej).

Zgodnie z art. 7 pkt 3 ustawy z dnia 16 listopada 2006r. o opłacie skarbowej (Dz. U. Nr 225 poz. 1635) decyzja zwolniona z opłaty skarbowej.
Inspektor Agata Hajko

ZA ZOBOWIĄZANIE Z ORYGINAŁEM
mgr inż. Anna Piszczatowska



Mrągowo, 07.09.2015 r.

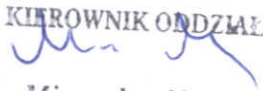
**Usługi Projektowe i Informatyczne
Danuta Piszczatowska
ul. Sikorskiego 57 A
16-400 Suwałki**

UZGODNIENIE

MUW.DM .0703.31.2015

Uzgadniam projektowaną trasę sieci kanalizacji sanitarnej tłocznej i grawitacyjnej w miejscowości Rydwągi, gmina Mrągowo na następujących warunkach:

1. Na trasie projektowanej sieci wodociągowej występuje sieć drenarska na głębokości 0,60 – 1,50 m (zaznaczona na mapie kolorem niebieskim). Rurociągi drenarskie napotkane podczas prowadzenia robót ziemnych należy zgłosić do tut. Oddziału a ewentualne uszkodzenia naprawić pod naszym nadzorem.
2. Przejście przez rów melioracji wodnych szczegółowych „RBS33” (zaznaczony na mapie kolorem czerwonym) wykonać pod dnem rowu na głębokości min. 1,50 m. licząc od górnej krawędzi rury osłonowej do dna rowu.
3. Przejście przez rzekę BYSTRA w km 8+480 oraz 8+470 zabudowanej rurociągiem betonowym zaprojektować pod rurociągiem w rurze osłonowej na głębokości min. 2,00 m licząc od górnej krawędzi rury osłonowej do rurociągu.
4. Uzyskać pozwolenie wodnoprawne na przejście kablem przez w/w rzekę.
5. Operat wodnoprawny (jeden egz.) przekazać nieodpłatnie do ZMiUW Rejonowy Oddział w Mrągowie.
6. Przy prowadzeniu robót ziemnych zapewnić nadzór melioracyjny.
7. Rozpoczęcie robót oraz inspektora nadzoru zgłosić do tut. Oddziału.
8. Operat powykonawczy przekazać nieodpłatnie do ZMiUW R/O w Mrągowie.

KIEROWNIK ODDZIAŁU

Mieczysław Nurczyk

STAROSTWO POWIATOWE
w Mrągowie
11 700 Mrągowo, ul. Królewiecka 60 A
-15

Mrągowo, 2015-08-19

Wg rozdzielnika

55645 / 1000200/p/2015

Nasz znak:
GK.6630.77.2015

Zawiadomienie

Na podstawie art. 28b ustawy z dnia 17 maja 1989 r. Prawo geodezyjne i kartograficzne (jedn. tekst Dz. U z 2015 poz. 520) Starostwo Powiatowe w Mrągowie zawiadamia, że w dniu **26.08.2015r.** w Starostwie Powiatowym w Mrągowie Wydział Geodezji Kartografii Katastru i Gospodarki Nieruchomościami, ul. Królewiecka 27 w pokoju nr 12, od godz. 10⁰⁰ do 14⁰⁰ odbędzie się narada koordynacyjna dotycząca projektowanej sieci kanalizacji sanitarnej trasa Ruska Wieś - Rydwągi gmina Mrągowo

Otrzymują:

1. Wnioskodawca
Usługi Projektowe i Informatyczne
Danuta Piszczałowska
ul. Sikorskiego 57a
16-400 Suwałki
2. Energa –Operator S.A.
Oddział w Olsztynie
Rejon Dystrybucji Lidzbark Warmiński
ul. Bartoszycka 14
11-100 Lidzbark Warmiński (jerzy.kuca@energa.pl)
3. Zakład Wodociągów i Kanalizacji Spółka z o.o.
Os. Mazurskie 1A
11-700 Mrągowo (jakubaszko@zwik.mragowo.pl)
4. Polska Spółka Gazownictwa Sp. z o.o.
ul. M Kasprzaka 25
01-224 Warszawa
Oddział w Gdańsku
Zakład w Olsztynie
ul. Lubelska 42
10-409 Olsztyn
5. Orange Polska S.A.
Dostarczanie i Serwis Usług
Dział Ewidencji i Zarządzania Danymi
o Infrastrukturze 6- Olsztyn
ul. Pieniężnego 21A
10-004 Olsztyn (zbigniew.jenczelewskizj@orange.com)
6. Urząd Gminy Mrągowo
ul. Królewiecka 60A
11-700 Mrągowo

Z up. STAROSTY
Jolanta Kulmbrowska-Koiszewska
GŁÓWNY SPECJALISTA
w Wydziale Geodezji Kartografii
Katastru i Gospodarki Nieruchomościami

Orange Polska S.A.
Dostarczanie i Serwis Usług
Dział Ewidencji i Zarządzania Danymi
o Infrastrukturze 6- Olsztyn
ul. Pieniężnego 21a, 10-004 Olsztyn

Uzgodniono
z dn. 2015-08-24
55645 / 1000200/p/2015

Zbigniew Jenczelewski

Dział Ewidencji i Zarządzania Danymi
o Infrastrukturze Olsztyn



UZGODNIENIE Nr 55645/TODDROU/P/2015

z dnia 24-08-2015

Dotyczy: sieć kanalizacji sanitarnej Ruska Wieś – Rydwągi gm. Mrągowo.

Przedłożony projekt uzgadnia się na następujących warunkach:

1. Istniejącą sieć telekomunikacyjną podziemną / napowietrzną, będącą własnością Orange Polska S.A., zaznaczono na mapie sytuacyjno – wysokościowej symbolem – t. *Nie zinwentaryzowane geodezyjnie elementy infrastruktury telekomunikacyjnej naniesiono orientacyjnie kolorem pomarańczowym (zapis opcjonalny).*
2. Odkryte w trakcie prowadzenia prac, podziemne elementy infrastruktury telekomunikacyjnej OPL S.A. nie zinwentaryzowane geodezyjnie, należy zabezpieczyć i niezwłocznie powiadomić OPL S.A., w celu określenia sposobu usunięcia kolizji.
Kontakt:
w godzinach 8⁰⁰ – 16⁰⁰ od poniedziałku do piątku w dni robocze - Pan **Wiącek Andrzej**
tel. **87 428 10 34**
w pozostałym czasie - Dysponent Uszkodzeniowy, tel. **89 525 30 30**;
3. Wykonawca z 7-dniowym wyprzedzeniem, musi pisemnie powiadomić:
Orange Polska S.A.,
Obsługa Techniczna Klienta w Olsztynie,
Wydział Utrzymania Usług i Infrastruktury 1-Olsztyn,
10-004 Olsztyn, ul. Pieniężnego 21a, tel. **89 525 35 23** fax **89 525 22 86**
o zamiarze rozpoczęcia prac, podając jednocześnie numer powyższego Uzgodnienia.
4. Podczas prowadzenia prac:
 - ustala się 2-metrową strefę ochronną z każdej strony naszych urządzeń. W strefie ochronnej prace należy prowadzić ręcznie. Szczegółowy przebieg i usytuowanie urządzeń w terenie należy ustalić na podstawie przekopów kontrolnych, potwierdzonych wpisem do Dziennika Budowy
 - w razie odkrycia urządzeń telekomunikacyjnych należy je zabezpieczyć przed uszkodzeniem i osiadaniami ziemi. Skrzyżowania i zbliżenia należy wykonać zgodnie z wymaganiami Rozporządzenia Ministra Infrastruktury z 26.10.2005, a przed zasypaniem urządzeń, w celu stwierdzenia poprawności wykonania prac i braku uszkodzeń na urządzeniach OPL S.A., należy skontaktować się z pracownikiem OPL S.A. wymienionym w punkcie 2.
 - przed rozpoczęciem prac ziemnych, ustalić głębokość ułożenia podziemnej infrastruktury OPL S.A. metodą przekopu próbnego. W szczególnych przypadkach prace ziemne prowadzić pod nadzorem pracownika OPL S.A.,
 - przy niwelacji terenu doprowadzić do zachowania normatywnej głębokości dla infrastruktury OPL S.A.,
 - w miejscach skrzyżowań na infrastrukturze OPL S.A. zastosować osłonowe rury dwudzielne lub inne trwałe zabezpieczenie.

- koszty związane z regulacją, wymianą i naprawą uszkodzonych elementów infrastruktury OPL S.A. podczas prowadzonych prac, ponosi Inwestor,
5. Orange Polska S.A. Dostarczanie i Serwis Usług informuje, że nie będzie ponosił kosztów przebudowy i poziomowania swoich urządzeń w przypadku zmiany rzędnych wysokości terenu w wyniku realizacji projektu,
 6. Orange Polska S.A. Dostarczanie i Serwis Usług, zobowiązuje Inwestora i Wykonawcę robót do prowadzenia prac w sposób wykluczający możliwość uszkodzenia naszych urządzeń i powstania awarii sieci telekomunikacyjnej oraz pokrycia wszelkich kosztów związanych z powstaniem awarii sieci telekomunikacyjnej na skutek prowadzenia tych prac,
 7. Zakończenie zadania inwestycyjnego wymaga zgłoszenia do OPL S.A. w celu sprawdzenia prawidłowości wykonania prac. Kontakt zgodnie z punktem 2.
 8. Ze względu na możliwość wystąpienia zmian w zasobach infrastruktury telekomunikacyjnej na obszarze objętym projektem, niniejsze Uzgodnienie ważne jest 12 miesięcy od daty jego wydania.

Zbigniew Jenczelewski

Dział Ewidencji i Zarządzania Danymi
o Infrastrukturze Olsztyn

Imię i nazwisko

Starszy Specjalista
ds. Ewidencji i Zarządzania Danymi o Infrastrukturze

UZGODNIENIE BRANŻOWEENERGA – OPERATOR SA
Oddział w Olsztynie REJON DYSTRYBUCJI KĘTRZYN
ul. Ogrodowa 17, 11-400 Kętrzyn.**Dokumentacja: Projekt zagospodarowania terenu – projekt budowy kanalizacji sanitarnej grawitacyjnej i tłocznej w miejscowościach Rydwągi i Ruska Wieś Kolonia, Lokalizacja dwu przepompowni (rysunki 1 do 14)**

Uzgodniono w zakresie kolizji z podziemnymi kablami elektroenergetycznymi z zastrzeżeniami podanymi niżej.

Kętrzyn, dn. 2015-08-25**Nr uzgodnienia 409/2015****Projekty branży elektrycznej po opracowaniu przedłożyć do sprawdzenia w RD Kętrzyn**

- O rozpoczęciu prac powiadomić w formie pisemnej z odpowiednim wyprzedzeniem (min. 14 dni wcześniej) Rejon Dystrybucji Kętrzyn z podaniem nr uzgodnienia z ENERGA-OPERATOR. Do zawiadomienia dołączyć mapę z projektu realizowanego zadania oraz określić:
 - termin wykonania prac (harmonogram dla dużych inwestycji),
 - nazwę firmy prowadzącej prace,
 - osoby odpowiedzialne za prowadzenie robót,
 - numery telefonów do osób jw.
- Przy wystąpieniu kolizji projektowanych obiektów z urządzeniami elektroenergetycznymi zachować wymogi: PN-76/E-05125, N SEP-E-004, PN-75/E-05100, PN-98-E05100-1, N SEP-E-003.
 - wyniki kolizji urządzeń podziemnych podlegają odbiorowi.
- Napotkane w czasie robót kolizje, zbliżenia, skrzyżowania z czynnymi urządzeniami elektroenergetycznymi zgłaszać do Rejonu Dystrybucji telefony (89)6121243, (89)6121246.
- Prace przy skrzyżowaniach i zbliżeniach z liniami energetycznymi kablowymi wykonywać ręcznie, bez użycia sprzętu mechanicznego, z zachowaniem szczególnej ostrożności, a miejsca skrzyżowań zgłosić do sprawdzenia przed zasypaniem do Rejonu Dystrybucji.
- Wykonawca prac ziemnych ponosi pełną odpowiedzialność za skutki ewentualnych awarii urządzeń energetycznych oraz spowodowanie zagrożeń dla pracowników i osób postronnych, na skutek nieprawidłowo prowadzonych prac, braku zabezpieczenia urządzeń itp.
- Koszty napraw i poniesione straty, jak również utracone korzyści przez Rejon Dystrybucji w Kętrzynie w efekcie uszkodzeń urządzeń energetycznych podczas wykonywania robót pokrywa wykonawca.
- Uaktualnić napę w sąsiedztwie działki 22-126 - brak złącza kablowo-pomiarowego.**
- Przeprojektować przyłącze kanalizacyjne do budynku Rydwągi 22.**
- Przeprojektować trasę kanalizacji na działce 22-129 – kolizja ze złączem kablowo – pomiarowym.**
- Istniejące linie oświetlenia ulicznego umieszczone na liniach elektroenergetycznych napowietrznych są własnością ENERGA Oświetlenie Sp. z o. o. w Sopocie. Nie układać krawężników wzdłuż nad kablami.
- W trakcie prowadzenia prac zapewnić dostęp do istniejących urządzeń elektroenergetycznych.
- Zakres budowy drogi, projektowanych mediów oraz przebudowy urządzeń elektroenergetycznych dostosować do możliwości wyłączeń czynnych urządzeń elektroenergetycznych.
- Skrzyżowania z kablami elektroenergetycznymi wykonać pod kątem z przedziału 90-60 ° na prostych odcinkach kabli.
- W miejscach skrzyżowań i zbliżeń projektowanych urządzeń z istniejącymi kablami niskiego napięcia enn; zaprojektować i zamontować na kablach rury osłonowe dzielone niebieskie o średnicy 110 mm (na kablach o przekroju do 4x120 mm²) lub 160 mm (na kablach o przekroju powyżej 4x120 mm²).
- W obszarze objętym projektem znajdują się kable elektroenergetyczne obce. Zachować ostrożność.
- Nie wyklucza się istnienia kabli elektroenergetycznych w innych miejscach niż oznaczono.
- Na czas prowadzenia prac ziemnych zabezpieczyć istniejące urządzenia elektroenergetyczne.

ENERGA-OPERATOR SA
Oddział w Olsztynie
Rejon Dystrybucji w Lidzbarku Warm.
ul. Bartoszycka 14
11-100 Lidzbark WarmińskiSąd Rejonowy Gdańsk-Północ
VII Wydział Gospodarczy KRS
KRS 0000033455

Uzgodnienie branżowe nr 409/2015 Str. 1

18. Prace prowadzone pod, nad lub w pobliżu elektroenergetycznej linii kablowej w odległości mniejszej niż odległość dopuszczalna tj. 50 cm, należy traktować, jako zagrażające bezpieczeństwu i zdrowiu ludzi.
19. Prace prowadzonych pod lub w pobliżu elektroenergetycznych linii napowietrznych w odległości liczonej poziomo od skrajnych przewodów mniejszej niż:
 - 3 m dla linii niskiego napięcia do 1 kV,
 - 5 m dla linii średniego napięcia 15 kV,
 - 15 m dla linii o napięciu powyżej 30 kV, lecz nieprzekraczającej 110 kVnależy traktować, jako zagrażające bezpieczeństwu i zdrowiu ludzi.
20. Nie składować żadnych materiałów pod liniami elektroenergetycznymi i w odległości liniowej liczonej w poziomie od skrajnych przewodów mniejszej niż
 - 2 m od linii niskiego napięcia 0,4 kV,
 - 5 m od linii średniego napięcia 15 kV,
 - 10 m od linii wysokiego napięcia powyżej 15 kV
21. Rury ochronne dzielone w miejscach skrzyżowań z urządzeniami elektroenergetycznymi należy bezwzględnie namierzyć i zinventaryzować geodezyjnie powykonawczo.
22. Przenieść na wszystkie egzemplarze dokumentacji oznaczenia graficzne wykonane w kolorze czerwonym przez RD Kętrzyn.
23. Uzgodnienie jest ważne 2 lata od daty wydania.

W rejestrze uzgodnień nr ZUDP/001617/61/15

Inw. ...
ds. Dokumentacji Energa-
Jerzy Kuca

UZGODNIENIE BRANŻOWEENERGA – OPERATOR SA
Oddział w Olsztynie REJON DYSTRYBUCJI KĘTRZYN
ul. Ogrodowa 17, 11-400 Kętrzyn.Dokumentacja: **Projekt zagospodarowania terenu – projekt budowy kanalizacji sanitarnej grawitacyjnej i tłocznej oraz lokalizacja przepompowni P1 na działce 307 w miejscowości Rydwągi (rysunki 1,2, 8).**

Uzgodniono w zakresie kolizji z podziemnymi kablami elektroenergetycznymi z zastrzeżeniami podanymi niżej.

Kętrzyn, dn. 2015-01-22**Nr uzgodnienia 33/2015**~~Projekty branży elektrycznej po opracowaniu przedłożyć do sprawdzenia w RD Kętrzyn~~

1. O rozpoczęciu prac powiadomić w formie pisemnej z odpowiednim wyprzedzeniem (min. 14 dni wcześniej) Rejon Dystrybucji Kętrzyn z podaniem nr uzgodnienia z ENERGA-OPERATOR. Do zawiadomienia dołączyć mapę z projektu realizowanego zadania oraz określić:
 - termin wykonania prac (harmonogram dla dużych inwestycji),
 - nazwę firmy prowadzącej prace,
 - osoby odpowiedzialne za prowadzenie robót,
 - numery telefonów do osób jw.
2. Przy wystąpieniu kolizji projektowanych obiektów z urządzeniami elektroenergetycznymi zachować wymogi: PN-76/E-05125, N SEP-E-004, PN-75/E-05100, PN-98-E05100-1, N SEP-E-003.
 - wyniki kolizje urządzeń podziemnych podlegają odbiorowi.
3. Napotkane w czasie robót kolizje, zbliżenia, skrzyżowania z czynnymi urządzeniami elektroenergetycznymi zgłaszać do Rejonu Dystrybucji telefony (89)6121243, (89)6121246.
4. Prace przy skrzyżowaniach i zbliżeniach z liniami energetycznymi kablowymi wykonywać ręcznie, bez użycia sprzętu mechanicznego, z zachowaniem szczególnej ostrożności, a miejsca skrzyżowań zgłosić do sprawdzenia przed zasypaniem do Rejonu Dystrybucji.
5. Wykonawca prac ziemnych ponosi pełną odpowiedzialność za skutki ewentualnych awarii urządzeń energetycznych oraz spowodowanie zagrożeń dla pracowników i osób postronnych, na skutek nieprawidłowo prowadzonych prac, braku zabezpieczenia urządzeń itp.
6. Istniejące linie oświetlenia ulicznego umieszczone na liniach elektroenergetycznych napowietrznych są własnością ENERGA Oświetlenie Sp. z o. o. w Sopocie.
7. Odcinek kanalizacji S60-S61 (rys 2) wybudować zachowując minimum 1,5 m od istniejącego słupa linii energetycznej.
8. Skrzyżowania z kablami elektroenergetycznymi wykonać pod kątem z przedziału 90-60 ° na prostych odcinkach kabli.
9. W miejscach skrzyżowań i zbliżeń projektowanych urządzeń z istniejącymi kablami niskiego napięcia enn, zaprojektować i zamontować na kablach rury osłonowe dzielone o średnicy 110 mm (na kablach o przekroju do 4x120 mm²) lub 160 mm (na kablach o przekroju powyżej 4x120 mm²) koloru niebieskiego.
10. Nie wyklucza się istnienia kabli elektroenergetycznych w innych miejscach niż oznaczono.
11. Na czas prowadzenia prac zabezpieczyć istniejące złącza pomiarowe ozn. ZKP, słupy i kable energetyczne.
12. W trakcie prowadzenia prac zapewnić dostęp do istniejących urządzeń elektroenergetycznych.
13. Prace prowadzonych pod lub w pobliżu elektroenergetycznych linii napowietrznych w odległości liczony poziomo od skrajnych przewodów mniejszej niż:
 - 3 m dla linii niskiego napięcia do 1 kV,
 - 5 m dla linii średniego napięcia 15 kV,
 - 15 m dla linii o napięciu powyżej 30 kV, lecz nieprzekraczającej 110 kV należy traktować, jako zagrażające bezpieczeństwu i zdrowiu ludzi.
14. Nie składować żadnych materiałów pod liniami elektroenergetycznymi i w odległości liniowej liczony w poziomie od skrajnych przewodów mniejszej niż
 - 2 m od linii niskiego napięcia 0,4 kV,

- 5 m od linii średniego napięcia 15 kV,
- 10 m od linii wysokiego napięcia powyżej 15 kV

15. Prace prowadzone pod, nad lub w pobliżu elektroenergetycznej linii kablowej w odległości mniejszej niż odległość dopuszczalna tj. 50 cm, należy traktować, jako zagrażające bezpieczeństwu i zdrowiu ludzi.
16. Rury ochronne dzielone w miejscach skrzyżowań z urządzeniami elektroenergetycznymi należy bezwzględnie namierzyć i zinwentaryzować geodezyjnie powykonawczo.
17. Przenieść na wszystkie egzemplarze dokumentacji oznaczenia graficzne wykonane w kolorze czerwonym przez RD Kętrzyn.
18. Uzgodnienie jest ważne 2 lata od daty wydania.

Inżynier
ds. Dokumentacji Energetycznej

Jerzy Kuca



Polska Spółka Gazownictwa sp. z o.o.
Oddział w Gdańsku, Zakład w Olsztynie
ul. Lubelska 42 A, 10-409 Olsztyn
tel. 89 538 30 00, faks 89 538 30 01

Dział Zarządzania Majątkiem Sieciowym (ZTI)
ul. Lubelska 42 A, 10-409 Olsztyn
uzgodnienia.olsztyn@psgaz.pl

UZGODNIENIE NR 6806/BR/ZTI/2015 z dnia: 2015-10-19

Zadanie: Sieć kanalizacji sanitarnej tłocznej i grawitacyjnej.

Opracowanie: Projekt zagospodarowania terenu

Miejscowość: Rydwągi (gm. Mrągowo)

Adres: dz. nr 105/2 i dz.389/1 obręb Rydwągi

Projektant: Danuta Piszczatowska, upr. nr: SUW 75/90

Inwestor: Urząd Gminy Mrągowo Królewiecka 60A 11-700 Mrągowo

Opracowanie jw. UZGADNIA SIĘ.

Warunki uzgodnienia zawarto na drugiej stronie.

6806/BR/ZTI/2015

Warunki uzgodnienia:

1. Uzgodniono skrzyżowanie projektowanej sieci kanalizacji sanitarnej z gazociągami wysokiego ciśnienia DN150 i DN300 PN 6,3MPa relacji Mrągowo-Kętrzyn.
2. Przy skrzyżowaniu z gazociągiem wysokiego ciśnienia DN150 na kanalizację sanitarną montować rurę osłonową HDPE z uszczelnionymi końcówkami o długości L=10,0m.
3. Przy skrzyżowaniu z gazociągiem wysokiego ciśnienia DN300 na kanalizację sanitarną montować rurę osłonową HDPE z uszczelnionymi końcówkami o długości L=6,0m.
4. Zachować odległość pionową pomiędzy zewnętrznymi ściankami gazociągów a zewnętrznymi ściankami rur osłonowych minimum 0,2m.
5. Wszelkie prace w strefach kontrolowanych tj. 10,0 m dla gazociągu DN150 i 6,0 m dla gazociągu DN300 wykonywać ręcznie z zachowaniem szczególnej ostrożności.
6. Rozpoczęcie robót zgłosić do tutejszego Zakładu z minimum 7-dniowym wyprzedzeniem powołując się na niniejsze uzgodnienie.

Pieczętka i podpis:

Osoba do kontaktu: Ryszard Juszcak (ryszard.juszcak@olsztyn.psgaz.pl)

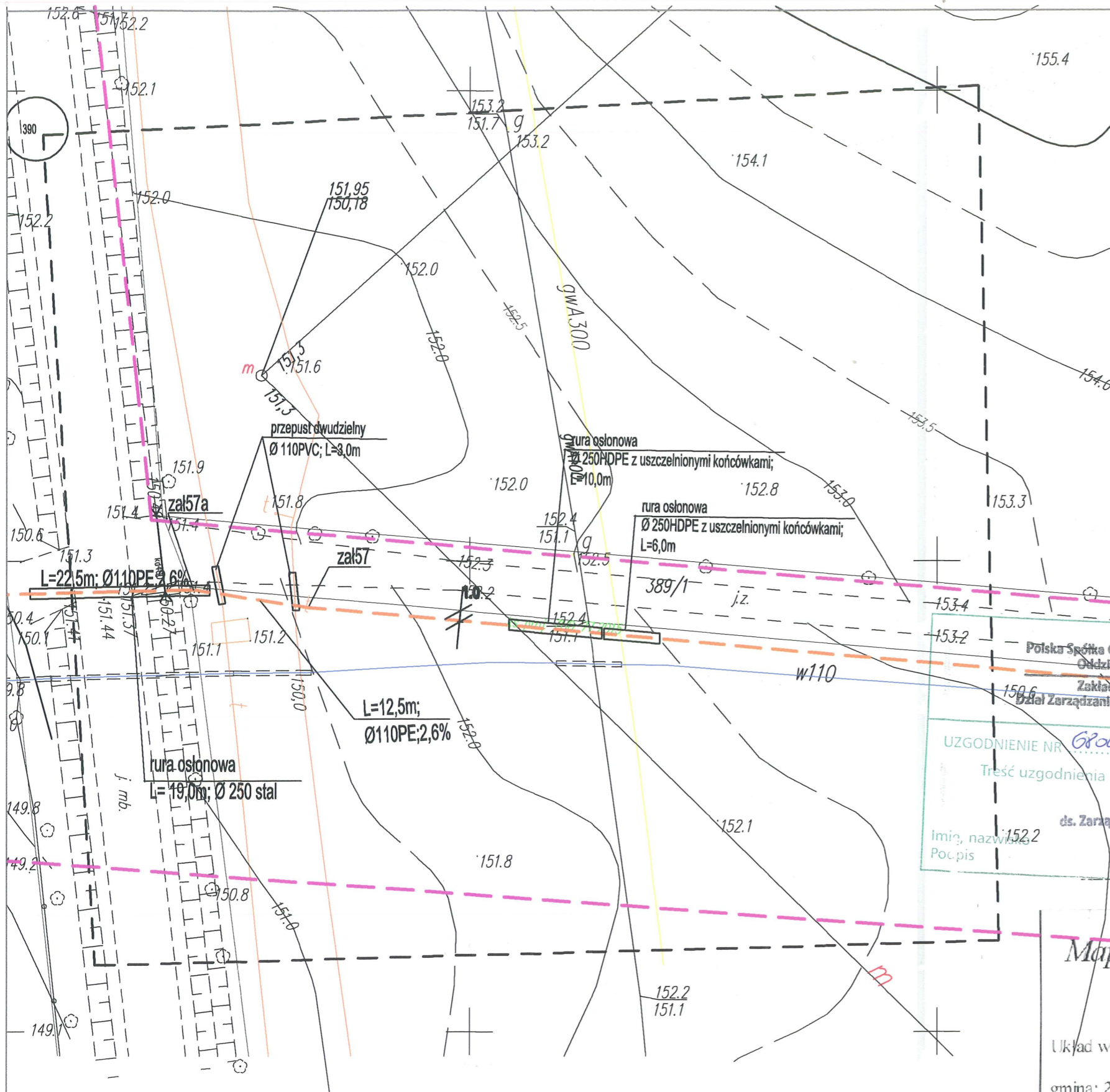
Specjalista
ds. Zarządzania Majątkiem Sieciowym

Ryszard Juszcak

Otrzymują:

1. Projektant
2. a/a

6806/BR/ZTI/2015

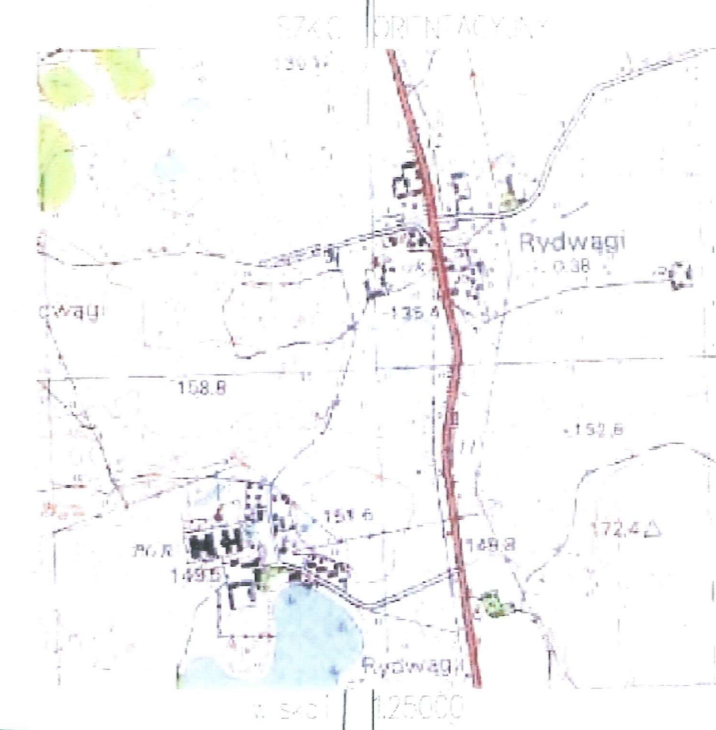


- LEGENDA**
- - ZAKRES OPRACOWANIA INWESTYCJI
 - - ZAKRES OPRACOWANIA MAPY
 - - RUROCIĄGI KANALIZACJI SANITARNEJ TŁOCZNEJ
 - - GRANICE DZIAŁKI

SKALA 1:500

ZA ZGODNOŚĆ Z ORYGINAŁEM

mgr inż. Danuta Piszczatowska



Polska Spółka Gazownictwa sp. z o.o.
 Oddział w Gdańsku
 Zakład w Olsztynie
 Dział Zarządzania Majątkiem Słciowym

UZGODNIENIE NR 0206/BR/211/2015 z dnia 06.09.2015 z dr. Andrzej Just

Treść uzgodnienia stanowi załącznik do dokumentacji

Specjalista ds. Zarządzania Majątkiem Słciowym

Imię, nazwisko, Pocz.pis: Ryszard Juszczyk

Zasieg aktualizacji

Mapa sytuacyjno-wysokościowa do celów projektowych

w skali 1:500

Układ współrzędnych prostokątnych płaskich: 2000
 Układ wysokościowy: Kronsztad 60

gmina: 281003_2 Gmina Mrągowo Sekcje mapy:
 obręb: 0022 Rydwagi 7.212.23.18.4.3
 miejscowość: Rydwagi 7.212.23.18.2.3
 dz.nr: 389/1; 105/3; 307 7.212.23.13.2.1

K.F.R.G.: GK.6642.1.821.2015

Wykonawca: **GEODETA UPRAWNIONY**
inż. Andrzej Just
 Swiadczenie nr 19382
GEOCAD-ANDRZEJ JUST Usługi Geodezyjne i Taxi
 12-200 Pisz, ul. T. Kościuszki 14/23
 12-200 Pisz, ul. T. Kościuszki 14/23 tel. 502 607 398
 NIP 849-137-28-08 REGON 510977131

Mrągowo, dnia 30.09.2015

USŁUGI PROJEKTOWE I INFORMACYJNE DANUTA PISZCZATOWSKA
 UL. SIKORSKIEGO 57A 16-400 SUWAŁKI

Kanalizacja sanitarna grawitacyjna i tłoczna w msc. Rydwagi
 gmina Mrągowo dz. nr geod. 512, 513, 389/4, 389/5, 389/1 - obręb
 Rusta Wład, 346, 347/89, 347/97, 347/100, 347/102, 511, 57, 55, 319,
 105/2, 105/3, 314, 163, 128/2, 311, 128/4, 128/3, 129, 125/4, 125/2, 307,
 116, 122, 45/31, 156, 153, 312, 164, 167/6, 167/2, 167/4, 144/5, 144/1,
 114/2, 111/4, 117/1, 116/1, 110, 70, 193, 194, 199, 181, 183,
 208, 184, 154, 227, 87/1, 94/1, 93/5, 93/4, 95/2, 97/2, 220, 225, 228,
 92/2, 91/2, 89/2, 91/1, 88/1 - obręb Rydwagi

OBIEKT	BRANŻA	NUMER UPRAWNIENI	PODPIS
ADRES	SANITARNA	SUW 75190	<i>[Signature]</i>
PROJEKTANT	mgr inż. Danuta Piszczatowska	PLUŚCIPROJEKT	NR RYS.
OPRACOWAL	mgr inż. Sylwia Zadrożna		70
SPRAWDZAJĄCY	mgr inż. Edyta Lysenko		
NAZWA RYS.	Projekt zagospodarowania terenu - kanalizacja sanitarna -		
	ark. nr 5		

potwierdza się do projektu dokumentacji technicznej w wyniku prac geodezyjnych i kartograficznych, zgodnie z wymogami ustawy o inżynierach geodetach i kartografach, w szczególności o wykonywaniu czynności geodezyjnych i kartograficznych

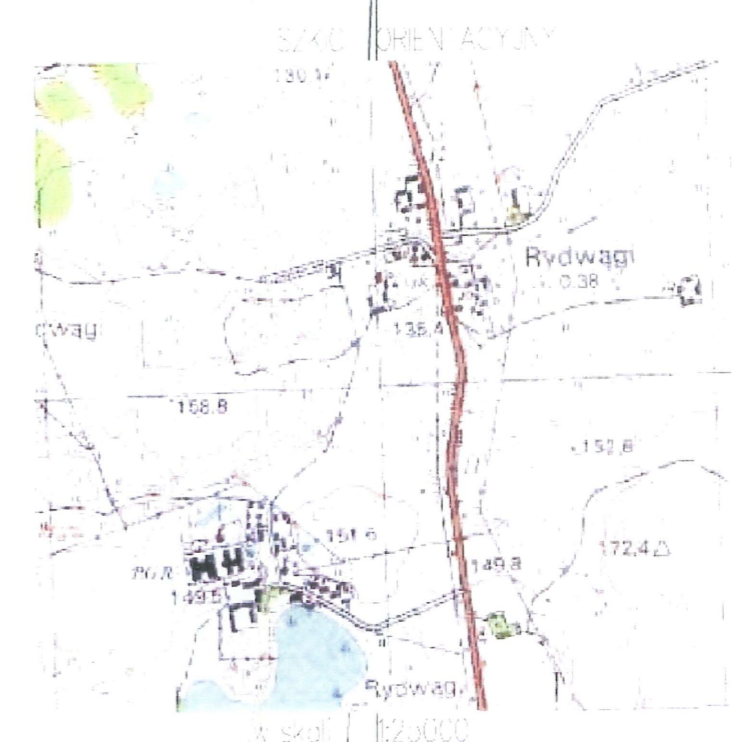
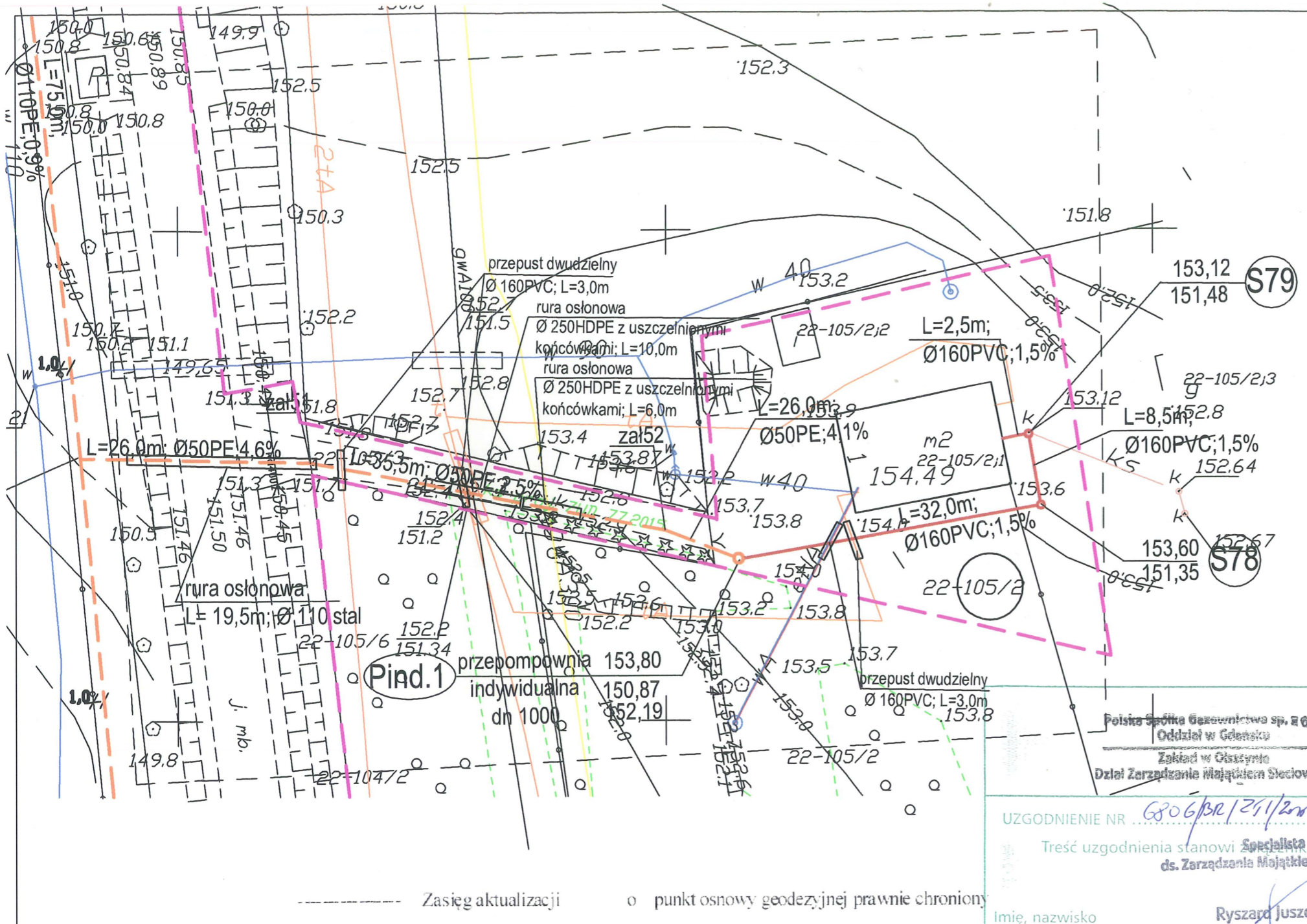
STAROSTA MRĄGOWSKI

22810.2015.8315

06 PAŹ. 2015

Nie wyklucza się istnienia w terenie również urządzeń podziemnych niezłożonych a nie zgłoszonych do inwentaryzacji geodezyjnej.

Wszelkie trwałe obiekty budowlane podlegają wytyczeniu przez jednostkę wykonawstwa geodezyjnego



Polska Spółka Gazownictwa sp. z o.o.
 Oddział w Gdańsku
 Zakład w Górzynie
 Dział Zarządzania Majątkiem Siedlącym

UZGODNIENIE NR 6806/BR/251/2015 z dnia 18.09.2015
 Treść uzgodnienia stanowi załącznik do dokumentacji ds. Zarządzania Majątkiem Siedlącym

Imię, nazwisko: Ryszard Juszcak
 Podpis: *[Signature]*

----- Zasięg aktualizacji o punkt osnowy geodezyjnej prawnie chroniony

- LEGENDA**
- - ZAKRES OPRACOWANIA INWESTYCJI
 - - ZAKRES OPRACOWANIA MAPY
 - - RUROCIĄGI KANALIZACJI SANITARNEJ TŁOCZNEJ
 - - GRANICE DZIAŁKI

SKALA 1:500

Mapa sytuacyjno-wysokościowa do celów projektowych

w skali 1: 500
 Układ współrzędnych prostokątnych płaskich: **2000**
 Układ wysokościowy: **Kronsztad 60**
 gmina: **281003_2 Gmina Mrągowo** Sekcje mapy:
 obręb: **0022 Rydwagi** 7.212.23.18.4.3
 miejscowość: **Rydwagi** 7.212.23.18.2.3
 dz.nr: **389/1; 105/3; 307** 7.212.23.13.2.1

K.F.R.G.: **GK.6642.1.821.2015**
 Wykonawca: **GEODETA UPRAWNIONY inż. Andrzej Just**
GEODAD-ANDRZEJ JUST Świadcstwo nr 19382
 Usługi Geodezyjne i Taxi 2-200 Pisz, ul. T. Kościuszki 14/23
 12-200 Pisz, ul. T. Kościuszki 14/23 tel. 502 607 398
 NIP 849-137-28-08 REGON 510977131

Mrągowo, dnia 30.09.2015

Przebieg linii nie odpowiada dokumentacji technicznej, w wyniku prac geodezyjnych i kartograficznych, których rezultaty zawarto w niniejszym uzgodnieniu, w celu umożliwienia wykonania przedmiotowego zadania geodezyjnego i kartograficznego.

STAROSTA MRĄGOWSKI
 Identyfikator ewidencyjny numeru tablicy: **oponiu techniczny**
22810. 2015. 8315
06 PAŹ. 2015

Nie wyklucza się istnienia w terenie również urządzeń podziemnych ułożonych a nie zgłoszonych do inwentaryzacji geodezyjnej.
 Wszelkie trwałe obiekty budowlane podlegają wytyczeniu przez jednostkę wykonawstwa geodezyjnego

ZA ZGODNOŚĆ Z OBYWIAŁEM
 mgr inż. *[Signature]* Danuta Piszczatowska

USŁUGI PROJEKTOWE I INFORMATYCZNE DANUTA PISZCZATOWSKA			
UL. ŚIKORSKIEGO 57A 16-400 SUWAŁKI			
OBIEKT ADRES	Kanalizacja sanitarna grawitacyjna i tłoczna w msc. Rydwagi gmina Mrągowo dz. nr geod. 5/12, 5/13, 389/4, 389/5, 389/1 - obręb Rуска Wieś; 346, 347/89, 347/37, 347/40, 347/42, 5/11, 5/7, 5/5, 319, 105/2, 105/3, 314, 163, 128/2, 311, 128/4, 128/3, 129, 125/4, 125/2, 307, 118, 122, 153/1, 156, 153, 312, 164, 167/6, 167/2, 167/4, 144/5, 144/1, 114/2, 111/4, 117/1, 116/1, 110, 70, 19/3, 19/4, 19/9, 18/1, 18/3, 208, 18/4, 15/1, 227, 87/1, 94/1, 93/5, 93/4, 95/2, 97/2, 220, 225, 228, 92/2, 91/2, 89/2, 91/1, 88/1 - obręb Rydwagi	DATA	01.2014
BRANŻA	SANITARNA	NUMER UPRAWNIENIA	PODPIS
PROJEKTANT	mgr inż. Danuta Piszczatowska	SUW 75/90	<i>[Signature]</i>
OPRACOWAŁ	mgr inż. Sylwia Zadrożna		<i>[Signature]</i>
SPRAWDZAJĄCY	mgr inż. Edyta Łysenko	PD/0053/POOS/09	<i>[Signature]</i>
NAZWA RYS.	Projekt zagospodarowania terenu - kanalizacja sanitarna - ark. nr 9		NR RYS. 5a

**Usługi Projektowe i Informatyczne
Danuta Piszczatowska
ul. Utrata 2C lok.26
16-400 Suwałki**

Kierownictwo „Kombinatu Rolnego Szestno Sp .z o.o.” Boże 19, 11-700 Mrągowo, po zmianach i poprawkach naniesionych na mapach 1-14 koncepcji przejścia kanalizacji uzgadnia przejście kanalizacji sanitarnej tłocznej do wsi Rydwągi przez działki Spółki (389/1,389/4, 389/5, 5/12, 5/13, 391 obręb Ruska Wieś; 347/92, 347/42, 347/37, 347/89, 163, 128/2, 105/3 obręb Rydwągi gmina Mrągowo) po uwzględnieniu:

- dokładnej realizacji przejścia kanalizacji tłocznej zgodnie z trasą zaakceptowaną na mapach 1-14 projektu,
- wykonanie studzienek rewizyjnych na kanalizacji w miejscach które nie będą przeszkadzały w pracach rolniczych, według uzgodnień na spotkaniu w Rydwągach w listopadzie 2013r. z przedstawicielem Gminy Mrągowo,
- wcześniejsze poinformowanie o terminie wejścia na grunty Kombinatu,
- współpraca z naszym specjalistą ds. melioracji odnośnie przejścia przez rurociągi drenarskie i ich naprawy,
- wykonanie przywrócenia terenu do stanu przed pracami i zwrot kosztów utraconych plonów.

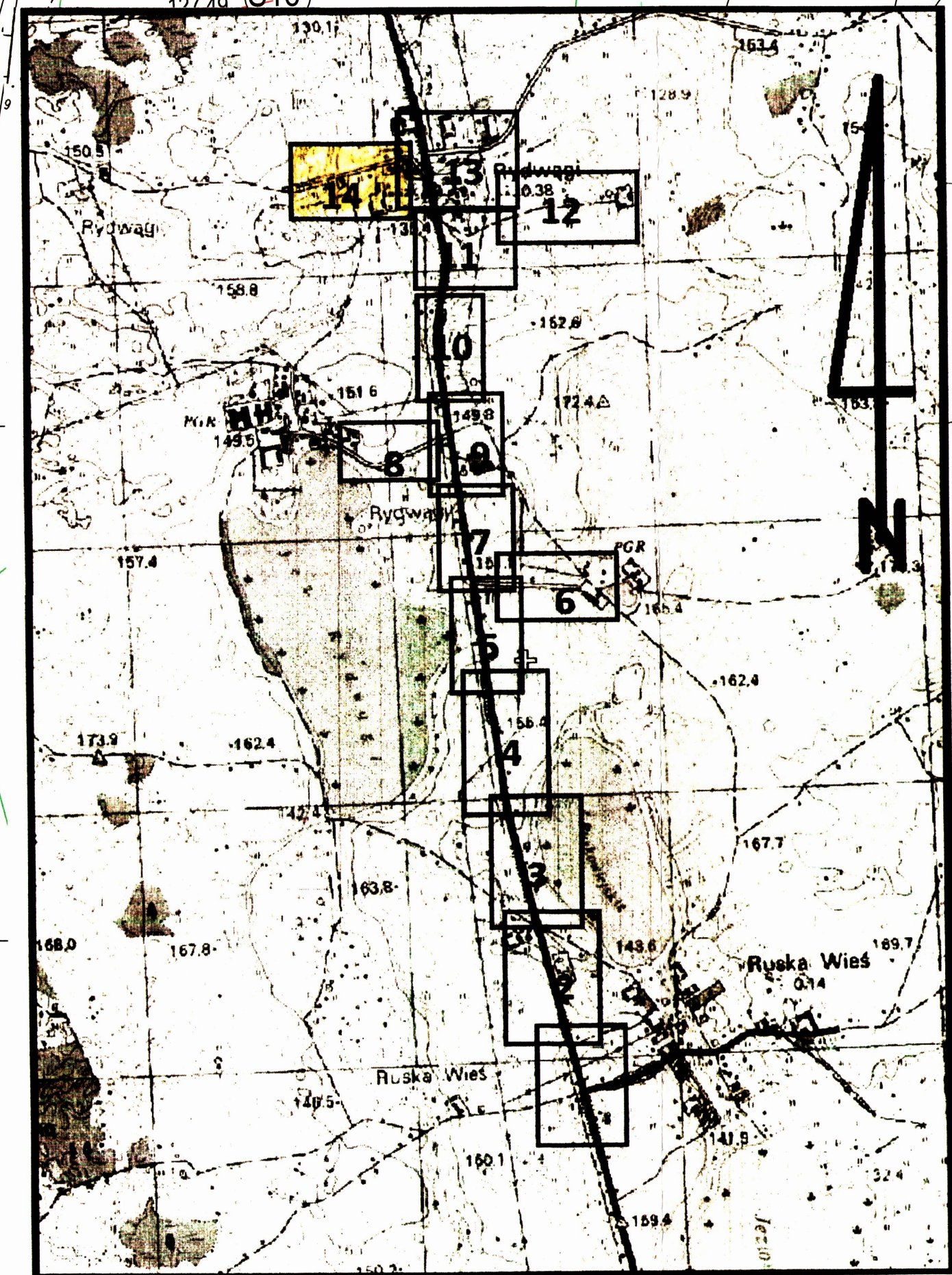
Z poważaniem

P R E Z E S
up [signature]
Andrzej Boruch



Kierownictwo, Kambinatu Rolnego Sp. z o.o.
 po zwiadczeniach i poradykach kierownictwa na
 mapach 1-14 koncepcji projektu kanalizacji uzgodniło
 projekt kanalizacji sanitarnej i tabornej do wykonania
 przed działką Spółki po uzgodnieniu z
 dokładnej realizacji projektu kanalizacji tabornej z trasą
 zaakceptowaną na mapach 1-14 projektu.
 - wykonanie studniek rezerwowych na kanalizacji w miejscach
 które nie będą przekształcały się w przyszłości, wadliwych w
 w szczególności w miejscach z historycznymi studniami
 Gminy Mrągowo;
 - uwzględnienie informacji o terenie w planie w gminie Kambinatu,
 - współpraca z innymi zadaniami melioracji celowość projektu przy
 realizacji planu i ich wykonaniu;
 - wykonanie pozwolenia na budowę przed pracami
 i startem robót przygotowawczych planów.

"Kombinat Rolny Szestyno Sp. z o.o."
 Boże 19, 11-710
 REGON 510307063, NIP 742-10-03-620
PREZES
 Andrzej Baruch



----- Zasięg aktualizacji o - punkty osnowy geodezyjnej prawnie chronionym

Mapa sytuacyjno-wysokościowa do celów projektowych
 w skali 1: 500

Układ współrzędnych prostokątnych płaskich: **2000**
 Układ wysokościowy: **Krosno 60**
 gmina: **281003 2 Gmina Mrągowo** Sekcje mapy:
 obszar: **281003 2.0021 Ruska Wieś** 7.211.23.13.1.2
 miejscowość: **Rydwagi** 7.211.23.13.1.4
 trasa **Ruska Wieś - Rydwagi**
 K.E.R.G.: **4722-4/2013**
 Wykonawca: **Usługi Geodezyjno-Kartograficzne "GEO-LINE" s.c. Ramon Kozalski**
 11-700 Mrągowo, ul. Grabowa 4
 NIP 742-120-82-50, REGON 519586478
 Upr. nr 18893, tel. 609 031 800

STAROSTA MRĄGOWSKI
 POWIATOWY OŚRODEK DOKUMENTACJI
 GEODEZYJNEJ I KARTOGRAFICZNEJ
 W obszarze oznaczonym linią dokonano aktualizacji
 treści mapy zasadniczej. Dokumenty z pomiaru uśredniającego
 i zamieszczono po: **22/162/13**
 Niniejsza mapa może służyć do celów projektowych
 Powiatowa opinia techniczna wyrażająca powołanie na budowę
 podlega wyłączeniu i ewentualnie powiększeniu przez
 jednostki organizacyjne i samorządowe powiatu Mrągowo
 Mrągowo 1013 - p.c. 2 2 11 11
 GEODEZYJNO-KARTOGRAFICZNE
 STAROSTA POWIATU

Nie wykazuje się istnienia w terenie równic urządzeń
 podziemnych służących do pomiaru, których nie uwzględniono
 Wszelkie twarde obiekty budowlane podlegają wyłączeniu przez
 jednostkę wykonawczą geodezyjną

Mrągowo, dnia 30.08.2013 ARKUSZ 14

LEGENDA
 - - - - - ZAKRES OPRACOWANIA INWESTYCYJNEJ
 - - - - - PROJEKTOWANA SIĘĆ KANALIZACJI SANITARNEJ GRAWITACYJNEJ
 - - - - - RURIOCIĄGI KANALIZACJI SANITARNEJ TŁOCZNEJ
 - - - - - GRANICE DZIAŁKI

SKALA 1:500

USŁUGI PROJEKTOWE I INFORMATYCZNE DANUTA PIŚCZATOWSKA UL. SKORSKIEGO 57A 16-400 SUWAŁKI			
OBIEKT	Kanalizacja sanitarna grawitacyjna i tłoczna w miejscowości Rydwagi, gmina Mrągowo, dz. nr geod. 512, 513, 589A, 589B, 589C, 589D, 589E, 589F, 589G, 589H, 589I, 589J, 589K, 589L, 589M, 589N, 589O, 589P, 589Q, 589R, 589S, 589T, 589U, 589V, 589W, 589X, 589Y, 589Z, 590A, 590B, 590C, 590D, 590E, 590F, 590G, 590H, 590I, 590J, 590K, 590L, 590M, 590N, 590O, 590P, 590Q, 590R, 590S, 590T, 590U, 590V, 590W, 590X, 590Y, 590Z, 591A, 591B, 591C, 591D, 591E, 591F, 591G, 591H, 591I, 591J, 591K, 591L, 591M, 591N, 591O, 591P, 591Q, 591R, 591S, 591T, 591U, 591V, 591W, 591X, 591Y, 591Z, 592A, 592B, 592C, 592D, 592E, 592F, 592G, 592H, 592I, 592J, 592K, 592L, 592M, 592N, 592O, 592P, 592Q, 592R, 592S, 592T, 592U, 592V, 592W, 592X, 592Y, 592Z, 593A, 593B, 593C, 593D, 593E, 593F, 593G, 593H, 593I, 593J, 593K, 593L, 593M, 593N, 593O, 593P, 593Q, 593R, 593S, 593T, 593U, 593V, 593W, 593X, 593Y, 593Z, 594A, 594B, 594C, 594D, 594E, 594F, 594G, 594H, 594I, 594J, 594K, 594L, 594M, 594N, 594O, 594P, 594Q, 594R, 594S, 594T, 594U, 594V, 594W, 594X, 594Y, 594Z, 595A, 595B, 595C, 595D, 595E, 595F, 595G, 595H, 595I, 595J, 595K, 595L, 595M, 595N, 595O, 595P, 595Q, 595R, 595S, 595T, 595U, 595V, 595W, 595X, 595Y, 595Z, 596A, 596B, 596C, 596D, 596E, 596F, 596G, 596H, 596I, 596J, 596K, 596L, 596M, 596N, 596O, 596P, 596Q, 596R, 596S, 596T, 596U, 596V, 596W, 596X, 596Y, 596Z, 597A, 597B, 597C, 597D, 597E, 597F, 597G, 597H, 597I, 597J, 597K, 597L, 597M, 597N, 597O, 597P, 597Q, 597R, 597S, 597T, 597U, 597V, 597W, 597X, 597Y, 597Z, 598A, 598B, 598C, 598D, 598E, 598F, 598G, 598H, 598I, 598J, 598K, 598L, 598M, 598N, 598O, 598P, 598Q, 598R, 598S, 598T, 598U, 598V, 598W, 598X, 598Y, 598Z, 599A, 599B, 599C, 599D, 599E, 599F, 599G, 599H, 599I, 599J, 599K, 599L, 599M, 599N, 599O, 599P, 599Q, 599R, 599S, 599T, 599U, 599V, 599W, 599X, 599Y, 599Z, 600A, 600B, 600C, 600D, 600E, 600F, 600G, 600H, 600I, 600J, 600K, 600L, 600M, 600N, 600O, 600P, 600Q, 600R, 600S, 600T, 600U, 600V, 600W, 600X, 600Y, 600Z		BATA 01.2014
BRANŻA	SANITARNA		DATA
PROJEKTANT	mgr inż. Danuta Piśczatowska		BRANŻA
OPRACOWAŁ	mgr inż. Sylwia Zadorna		BRANŻA
SPRAWDZIŁ	mgr inż. Edyta Łysienko		BRANŻA
NAZWA RYS.	Projekt zagospodarowania terenu - kanalizacja sanitarna - ark. nr 14		BRANŻA

"Kombinat Rolny Szestno Sp. z o.o."
Boże 19, 11-700 Mrągowo
tel./fax 89 741 32 31
REGON 510307063, NIP 742-10-03-620

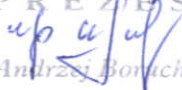
Boże, 07.09.2015 r.

**Usługi Projektowe i Informatyczne
Danuta Piszczatowska
ul. Utrata 2C lok.26
16-400 Suwałki**

Kierownictwo „Kombinatu Rolnego Szestno Sp .z o.o.” Boże 19, 11-700 Mrągowo, uzgadnia projekt budowlany po naniesieniu poprawek dotyczących usytuowania studzienek rewizyjnych na rurociągu tłocznym przez Przedstawiciela Biura Projektowego na działkach (389/1,389/4, 389/5, 5/12, 5/13, 391 obręb Ruska Wieś; 347/92, 347/42, 347/37, 347/89, 163, 128/2, 105/3 obręb Rydwągi gmina Mrągowo).

Przypominamy również o poinformowaniu o terminie wejścia na grunty Kombinatu, o współpracy w czasie robót ziemnych z naszym specjalistą ds. melioracji oraz o przywróceniu terenu do stanu przed pracami i zwrocie kosztów utraconych plonów.

Z poważaniem

PREZES

Andrzej Bonich

Protokół nr GK. 6630 .77.2015

z przeprowadzonej w dniu 26.08.2015r. narady koordynacyjnej w formie zebrania zainteresowanych w Starostwie Powiatowym w Mrągowie .

Sieć kanalizacji sanitarnej trasa Ruska Wieś – Rydwągi gmina Mrągowo

opis przedmiotu narady

Wnioskodawca:

Usługi Projektowe i Informatyczne
Danuta Piszczatowska
ul. Sikorskiego 57a
16-400 Suwałki


Lp.	Uczestnik nazwa firmy imię i nazwisko	Osoba reprezentująca uczestnika	Stanowisko, uwagi uczestnika	Podpis uczestnika
1	Starostwo Powiatowe w Mrągowie Wydział Architektoniczno – Budowlany	Stanisław Pudaszko	bez uwag	Pudaszko
	Wydział Rolnictwa i Ochrony Środowiska	Beata Nozdrzak	uwagi w opisie dotyczy protokołu	Nozdrzak
2	Urząd Gminy Mrągowo	Beata Mularczyk	uzgodnienie	Z up. WÓJTA mgr Beata Mularczyk Kierownik Referatu Inwestycji Planowania Przestrzennego Pozyskiwania Środków Inżynier ds. Dokumentacji Energetycznej
3	Energa – Operator S.A w Olsztynie	uzgodnienie względnie z uwagi na projektowanie sieci z, 8, 9	breżonowa nr 409/2015 zgodnie z planem	Jerzy Kuca
4	Orange Polska S.A.			Jerzy Kuca
5	Zakład Wodociągów i Kanalizacji Spółka z o.o. w Mrągowie	Leon Jankowski	uzgodniono bez uwag.	Leon Jankowski
6	Polska Spółka Gazownictwa Sp z o.o.			
7	Zarząd Melioracji i Urządzeń Wodnych w Olsztynie Rejonowy Oddział w Mrągowie		uzgodniono z uwagami na odwrotnej stronie ZARZĄDZEN WODNYCH REJONOWY ODDZIAŁ W MRĄGOWIE 11-700 Mrągowo, ul. Widok 7 t. (0-89) 741-36-12, fax (0-89) 741-81-0	
8	Powiatowy Zarząd Dróg w Mrągowie	Leon Zabista	uzgodnienie DS 4141, 26/1, 2015	Leon Zabista
9	Zarząd Dróg Wojewódzkich w Olsztynie			

--	--	--	--

Wykaz wezwanych pomiotów, które nie wzięły udziału w naradzie koordynacyjnej :

Orange Polska SA
 Polska Spółka Gazownictwa Sp. z o.o.
 Zarząd Drog Wojewódzkiej w Ostrołęce

Dodatkowe informacje, uwagi:

Ad. Nr 5. Wyprzedzenie druku Nr 07-2015 Nr. 204/015


Ad 7. UWAGA! 1. Na trasie projektowanej kanalizacji występują murocięgi drenażowe (zaznaczone na mapie kolorem niebieskim). Napotkane murocięgi podczas prowadzenia robót ziemnych należy zlokalizować do 2M UW Rejonowy Oddział Mragowo a ewentualne uszkodzenie naprawić pod nadzorem.

2. Przejście przez rowy melioracji wodnych szeregów (zaznaczone na mapie kolorem czerwonym) wykonać pod dnem rowu na głębokości 1,50m.

3. Przejście przez rzekę „BYSTRA” w km 8+400 i 8+480 zbudowanej murocięgiem betonowym ϕ 60 wykonać w murze ostonowej na głębokości min. 2,00 m licząc od górnej krawędzi muru ostonowej do murocięgu.

4. Uzyskać pozwolenie wodnoprawne na przejście kanalizacji przez rzekę.

5. Operat wodnoprawny (jeden egz.) przedstawić nieodpłatnie do 2M UW R/O Mragowo.

6. Zgodnie z art 20 ust 1 pkt 5 ustawy z dnia 18 lipca 2001r Prawo wodne inwestor po otrzymaniu pozwolenie wodnoprawnego zobowiązany jest do wystąpienia z wnioskiem do 2M UW w Ostrołęce o zgodę na prawo dysponowania gruntem na cele budowlane.

7. Przy prowadzeniu robót ziemnych zapewnić nadzór melioracji urządzeń wodnych.

Przewodniczący narady koordynacyjnej

STAROSTWO POWIATOWE
 w Mragowie
 11-700 Mragowo, ul. Królewiecka 60 A
 -15-
Za zgodność z oryginałem

Z up. STAROSTY
 Jolanta Kalinowska-Koiszewska
 GŁÓWNY SPECJALISTA
 w Wydziale Geodezji, Kartografii
 i Katastru
 07 WRZ. 2015

REJONOWY ODDZIAŁ W MRAGOWIE
 11-700 Mragowo, ul. Widok 7
 tel. (0-89) 741-36-12, fax (0-89) 741-81-02

Ad. 1 W projekowanym przebiegu istniejąca sieć w miejscach kolizji: projekowanej sieci z istniejącymi drzewami bez namianki o sposobie wykonania celów ochrony drzew. Należy zmienić przebieg trasy, poza zasięg koron drzew. LUB zaprojektować w tych miejscach wykonanie sieci kanalizacyjnej metodą precyzyjną.

Orange Polska SA. - zgodniono w siedzibie
Nr 55645/TODDROU/P/2015

Na projekcie brakuje projektowanej koordynacji:
- nr 272/2013 oraz jej wykonania (istniejąca sieć elektr.)
- 273/2013 - projekt gazociąg w/c DN 300
- nr 314/2013 - oraz jej wykonania (istniejące przył. c/w)
- nr 44/2013 - brak jej wykonania

Mapa nieaktualna - inna treść mapy zasadniczej w zasobie na działkach nr:

- 125/4, 126 - brak boiska wraz z jego otoczeniem
- 128/3 brak przyłączy istniejących c/w, w, ks, ramb.
- 18/3 brak istniejących przyłączy c/w, ks, ramb
(projekt biegnie po istniejącym ks oraz rambie ujętym na mapie zasadniczej 07.01.2015r.
Op. Gk. 6642 z 1080.2014)

STAROSTWO POWIATOWE
w Mrągowo
11-700 Mrągowo, ul. Królewiecka 60 A
-15-

Za zgodność
z oryginałem

Z up. STAROSTY
Jolanta Kalinowska-Koiszewska

GLÓWNY SPECJALISTA
w Wydziale Geodezji, Kartografii
Katastru i Gospodarki Nieruchomościami

07 WRZ. 2015

Przewodniczący narady koordynacyjnej

Z up. STAROSTY
Jolanta Kalinowska-Koiszewska

GLÓWNY SPECJALISTA
w Wydziale Geodezji, Kartografii
Katastru i Gospodarki Nieruchomościami