

Oświadczenie

Niniejszym oświadczam, że P.B.Z. Budowa 9 skrzyżowań sieci kanalizacji sanitarnej tłocznej z drogą krajową NR 59 obwodnica Mrągowa na docinku Młynowo - Muntowo gm. Mrągowo w zakresie zmiany kilometrażu w DK59 z km 39-500 na km 0+899, z km 39+610 na km 0+308, z km 38+675 na km 0+074, z km 38+430 na km 38+433, z km 38+ 213, na km 38+215, z km 37+780 na km 37+783, z km 37+315, na km 37+ 317, z km 37+161 na km 37+ 163, z km 36+700 na km 36+ 704 został wykonany zgodnie obowiązującymi przepisami i zasadami wiedzy technicznej. art. 20, ust 4 ustawy z dnia 7 lipca – Prawo budowlane tekst jednolity Dz.U. z 2006 nr 156 poz. .1118 (późniejszymi zmianami)

Projektant

Projektant
Spec. sanitarna
Instalacyjno-inżynierska
Jerzy Romanowski
Upr. bud. 281/74/OL, 126/90/OL
231/94/OL § 13 U.1 pkt 4 a, b, c

OPIS TECHNICZNY ZAMIENNY

do projektu budowlanego

Budowa 9 skrzyżowań sieci kanalizacji sanitarnej tłocznej z drogą krajową NR 59 obwodnica Mrągowa na docinku Młynowo - Muntowo gm. Mrągowo w zakresie zmiany kilometrażu w DK59 z km 39-500 na km 0+899, km39+610 na km 0+308, km 38+675 na km 0+074, km 38+430 na km38+433, km 38+ 213, na km 38+215, km 37+780 na km 37+783, km 37+315, na km 37+ 317, km 37+161 na km 37+ 163, km 36+700 Obr14 Młynowo dz nr 29/7, 30/15, 21/1, 18/1, 107/4, 124/20, obr 15 Muntowo145/3, 235

1. Podstawa opracowania:

- zlecenie inwestora,
- podkład geodezyjny,
- Pismo GDDKiA z dn 13.07.2020

Wydana Dec. nr Mrw/092/17 z dnia 6 .09.2017. r znak IGR II 7840.3.76.2017 oraz P.B nie uwzględniła kilometrażu obwodnicy Mrągowa co jest zmianą istotną i skutkuje zgodnie z Prawem Budowlanym wykonaniem projektu budowlanego zamiennego oraz zmianę pozwolenia na budowę.

GDDKiA dokonała korektę kilometrażu przecisków decyzją z dn 13.07.2020 znak OOL- 4341.186.2020JS

Zakres zmiany kilometrażu w DK 59

Przecisk P 1 z km 39-500 na km 0+899

Przecisk P 2 z km 39+610 na km 0+308

Przecisk P 3 z km 38+675 na km 0+074

Przecisk P 4 z km 38+ 430 na km 38+ 433

Przecisk P 5 z km 38+ 213 na km 38+ 215

Przecisk P 6 z km 37+780 na km 37+783

Przecisk P 7 z km 37+315, na km 37+ 317

Przecisk P 8 z km 37+161 na km 37+ 163,

Przecisk P 9 z km 36+700 na km 36+ 704

Lokalizacja przycisków nie uległa zmianie

Projektant
Spec. sanitarna
instalacyjno-inżynierska
Jerzy Romanowski

Opr. bud. 281/74/OL 126/90/OL
231/94/OL 5 13 0 1 pkt 4 a, b, c

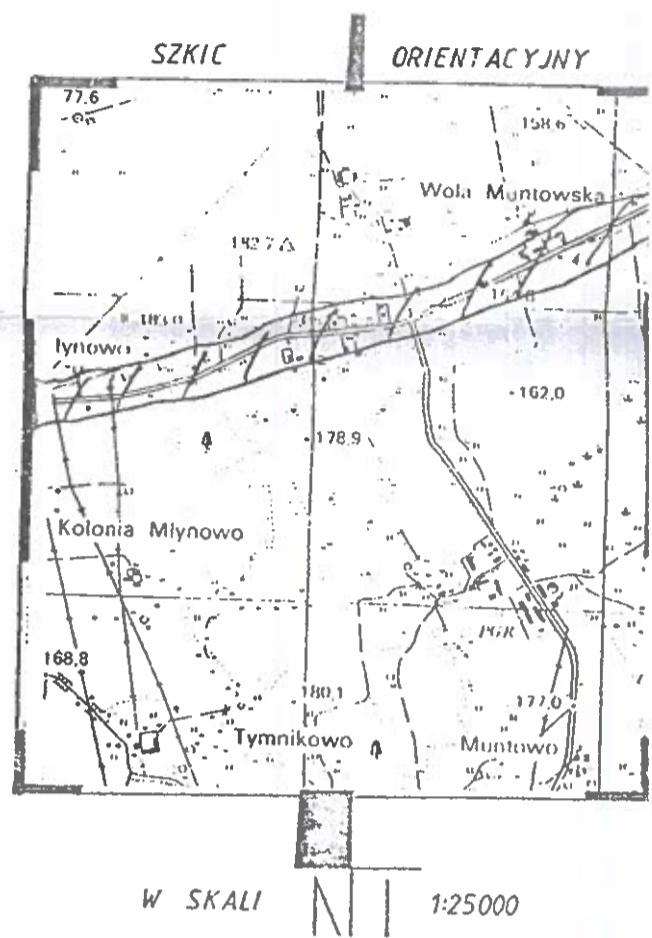
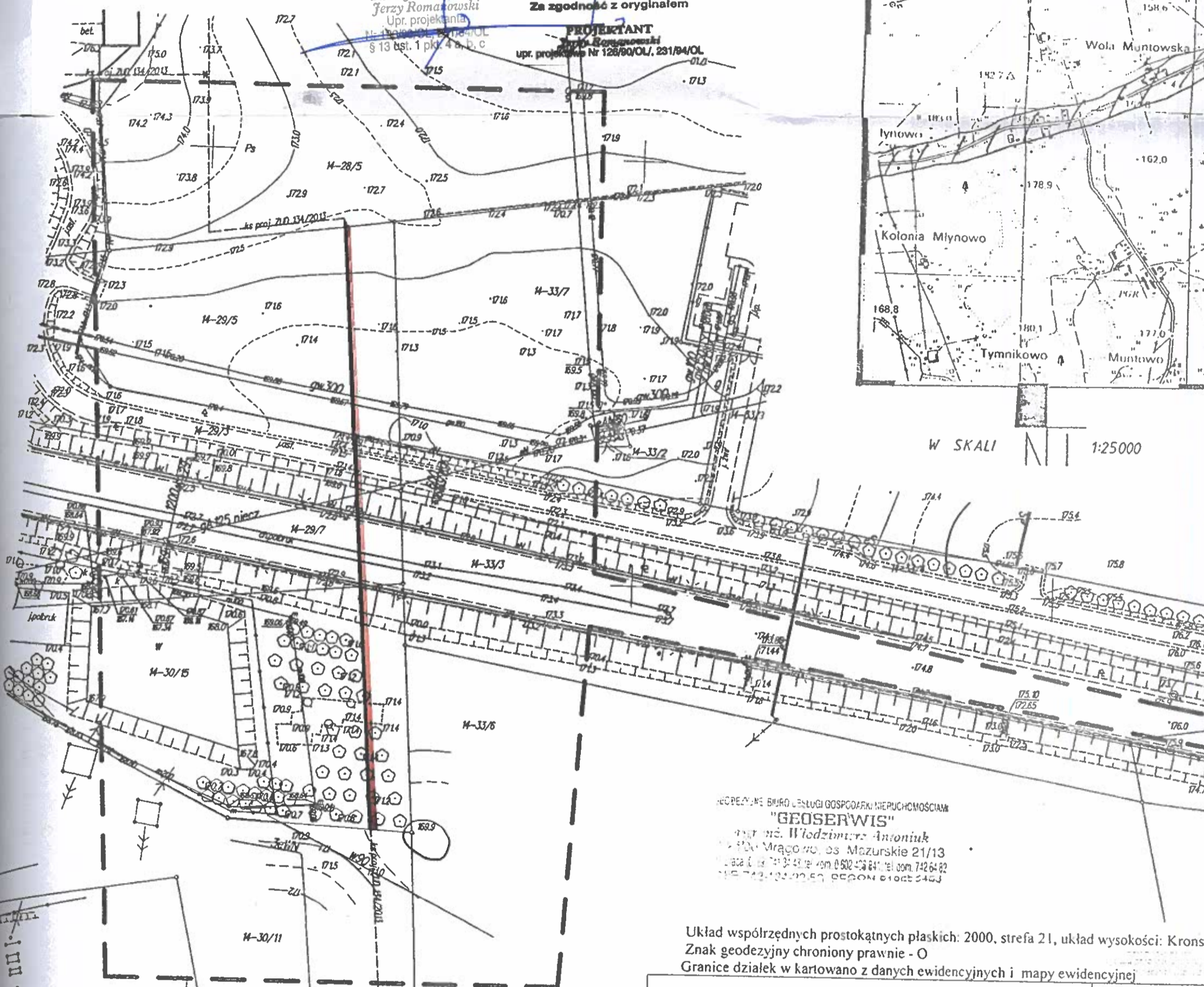
Oświadczenie

Treść mapy jest zgodna z treścią mapy zasadniczej do celów projektowych wydanej przez Starostwo Powiatowe w Mrągowie nr 2810.2017.224

PROJEKTANT
Jerzy Romanowski
Upr. projektanta
Nr 126/90/OI, 231/94/OI
§ 13 ust. 1 pkt 4 a, b, c

Za zgodność z oryginałem

PROJEKTANT
Jerzy Romanowski
Upr. projektanta Nr 126/90/OI, 231/94/OI



Zakres rzeczowy kanalizacji w pasie drogowym
Przecisk P 1 DN 140 L = 90.00m

| | | |
|------------|---|-----------------|
| STADIUM | Plan zagospodarowania terenu zamienny | |
| OBIEKT | Skrzyżowanie sieci kanalizacji sanitarnej tłocznej z drogą krajową DK 59 obwodnica Mrągowo na odcinku Młynowo - Muntowów zakresie zmiany kilometrażu w DK 59 z km 39+ 500 na km 0.0 + 899 | Przecisk P 1 |
| ADRES | obr 14 Młynowo dz nr 29/7, 30/15 | Skala 1: 1000 |
| INWESTOR | Gmina Mrągowo ul Krolewiecka 60 A 11-700 Mrągowo | Data: 06.2020r. |
| PROJEKTANT | Jerzy Romanowski Upr. bud 126/90/OI 231/94/OI | Podpis: |

GEODEZYJNE BIURO USŁUGI GOSPODARSTWA NIERUCHOMOŚCIAMI
"GEOSERWIS"
mgr inż. Włodzimierz Antoniuk
ul. 12 Młoczników, os. Mazurskie 21/13
Mrągowo
tel. kom. 71 32 43 11 tel. dom. 0 532 438 641 tel. dom. 742 64 82
tel. 742 104 02 50, 855 000 61 00 55 40 3

Układ współrzędnych prostokątnych płaskich: 2000, strefa 21, układ wysokości: Kronszt
Znak geodezyjny chroniony prawnie - O
Granice działek w kartowano z danych ewidencyjnych i mapy ewidencyjnej

MAPA SYTUACYJNO-WYSOKOŚCIOWA W SKALI 1:1000 DO CELÓW PROJEKTOWYCH

Woj: warm.-maz. Zasięg aktualizacji-
Powiat: mrągowski K.E.R.G.: GK.6642.1.196.2017
Gmina: 281003_2 Mrągowo
Obręb: nr 0014 Młynowo, 0015 Muntowo
Obiekt: trasa Młynowo - Muntowo
Układ sekcyjny: nr sekcji 7.210.23.14.4; 7.210.23.15.3

GEODETA UPRAWNIONY
mgr inż. Włodzimierz Antoniuk
Świadectwo Ministra Gospodarki Przestrzennej
i Budownictwa nr 422 z dnia 11.12.2017r.

Mrągowo, dnia 17.03.2017r.

2810.2017
22 MAR 2017

Nie wyklucza się istniejących i nie zgłoszonych obiektów budowlanych wymagających geodezyjnego wytyczenia w geodezyjnej inwentaryzacji planów na gruncie.

Oświadczenie

Treść mapy jest zgodna z treścią mapy zasadniczej do celów projektowych wydanej przez Starostwo Powiatowe w Miragowie nr 2810.2017.224

PROJEKTANT
Jerzy Romanowski
Upr. projektanta
Nr: 126190/OL, 231/94/OL
§ 13 ust. 1 pkt. 4 a, b, c

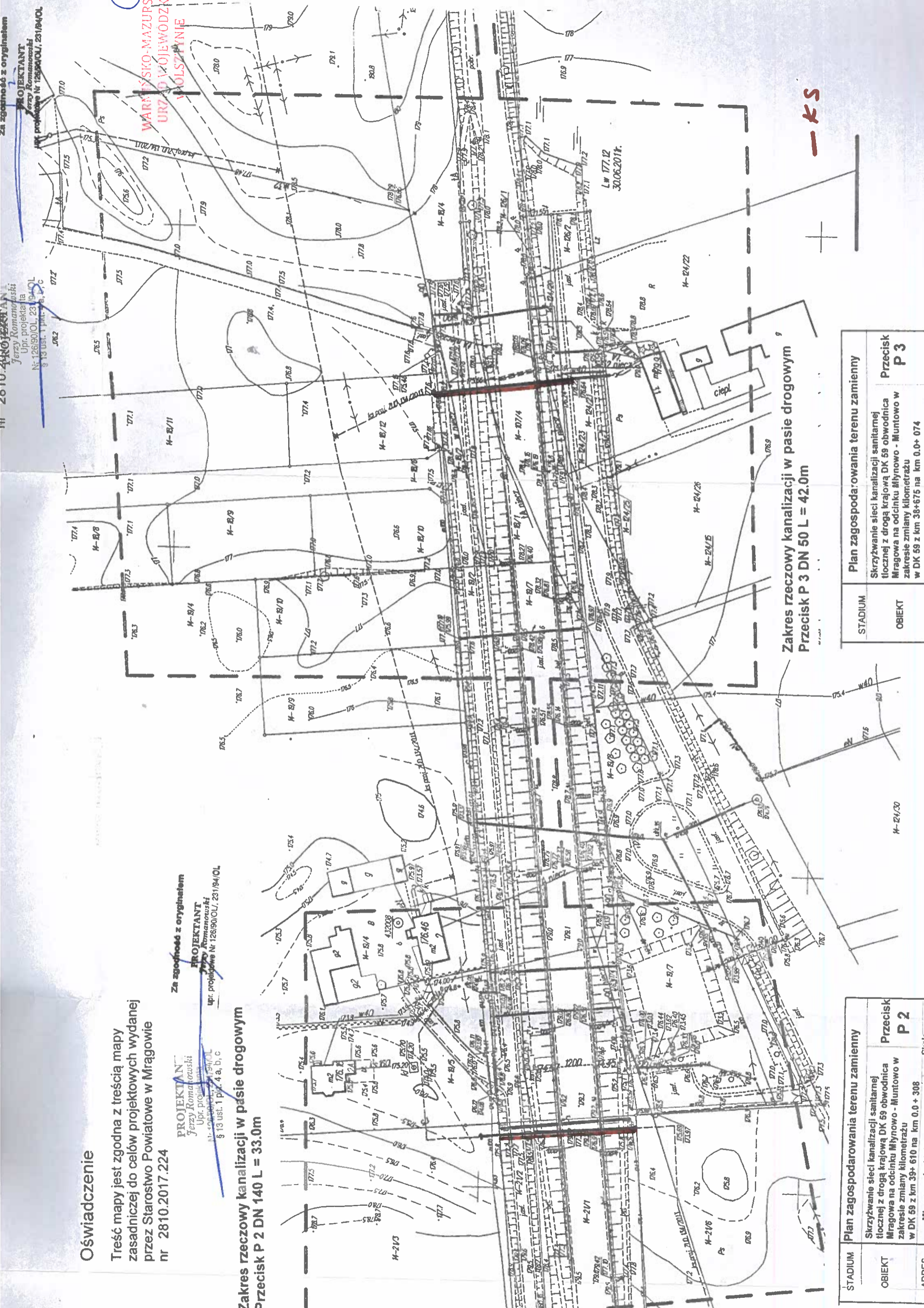
Za zgodność z oryginałem
PROJEKTANT
Jerzy Romanowski
Up: projektowe Nr 126190/OL, 231/94/OL

Zakres rzeczowy kanalizacji w pasie drogowym Przecisk P 2 DN 140 L = 33.0m

Zakres rzeczowy kanalizacji w pasie drogowym Przecisk P 3 DN 50 L = 42.0m

| | |
|---------|---|
| STADIUM | Plan zagospodarowania terenu zamienny |
| OBIEKT | Skrzyżowanie sieci kanalizacji sanitarnej tlocznej z drogą krajową DK 59 obwodnica Miragowa na odcinku Miynowo - Muntowo w zakresie zmiany kilometrażu w DK 59 z km 39+ 610 na km 0.0 + 308 |
| ADRES | Miynowo obr 14 dz nr 21/1 Skala |

| | |
|---------|---|
| STADIUM | Plan zagospodarowania terenu zamienny |
| OBIEKT | Skrzyżowanie sieci kanalizacji sanitarnej tlocznej z drogą krajową DK 59 obwodnica Miragowa na odcinku Miynowo - Muntowo w zakresie zmiany kilometrażu w DK 59 z km 38+675 na km 0.0+ 074 |
| | Przecisk P 3 |



Za zgodność z oryginałem
PROJEKTANT
Jerzy Romanowski
Up: projektanta
Nr: 126190/OL, 231/94/OL
§ 13 ust. 1 pkt. 4 a, b, c

**WARMIŃSKO-MAZURSKI
URZĄD WOJEWÓDZKI
W OLSZTYNIE**

KS

| | |
|--|--------------------|
| WZAKRESIE ZMIANY w DK 59 z km 38+430 na km 38+433 | Skala 1: 1000 |
| ADRES 015 Muntowo dz nr 145/3 | Data: 06.2020r. |
| INWESTOR Gmina Mrągowo ul. Krolewiecka 60 A | Podpis: |
| PROJEKTANT Jerzy Romanowski 126190/OI 231/94/OI | |

**Zakres rzeczowy kanalizacji w pasie drogowym
Przecisk P4 DN 63 L = 16,0m**



Układ współrzędnych prostokątnych płaskich: 2000, strefa 21, układ wysokości: Kronształd
Znak geodezyjny chroniony prawnie - ●
Granice działek w kartowaniu z danych ewidencyjnych i mapy ewidencyjnej

**MAPA SYTUACYJNO-WYSOKOŚCIOWA
W SKALI 1:1000
DO CELÓW PROJEKTOWYCH**

Woj: warm-maz. Zasięg aktualizacji: ●●●●●
Powiat: mrągowski K.E.R.G.: GK.6642.1.196.2017
Gmina: 281003_2 Mrągowo
Obreb: nr 0014 Młynowo, 0015 Muntowo

| | |
|---|---|
| 22 MAR 2017 | Z up. S. AKOŚCISZ Krzysztof Muraszkowski |
| 2017. 324 | GŁÓWNY SPECJALISTA |
| Nie wyklucza się istnienia wariantów projektowych | |

| | | |
|------------|--|-----------------|
| STADIUM | Plan zagospodarowania terenu zamienny | Przecisk P5 |
| OBIEKT | Szeregowe sieci kanalizacji sanitarnej docznej z drogą krajową DK 59 obwodnica Mrągowana na odcinku Młynowo - Muntowo w zakresie zmiany kilometrżu w DK 59 z km 38+213 na 38+215 | Skala 1: 1000 |
| ADRES | 015 Muntowo dz nr 145/3 | Data: 06.2020r. |
| INWESTOR | Gmina Mrągowo ul. Krolewiecka 60 A | Podpis: |
| PROJEKTANT | Jerzy Romanowski 126190/OI 231/94/OI | |

**Zakres rzeczowy kanalizacji w pasie drogowym
Przecisk P-5 DN 140 L = 19,0m**

Oświadczenie
Treść mapy jest zgodna z treścią mapy zasadniczej do celów projektowych wydanej przez Starostwo Powiatowe w Mrągowie nr 2810.2017.224

Za zgodność

WARMIŃSKO-MAZURSKI
URZĄD WOJEWÓDZKI
W OLSZTYNIE

PROJEKTANT
Jerzy Romanowski
Upr. projektanta
Nr 126/90/OI, 231/94/OI
§ 13 ust. 1 pkt. 4 a, b, c

PROJEKTANT
Jerzy Romanowski
Upr. projektanta
Nr 126/90/OI, 231/94/OI

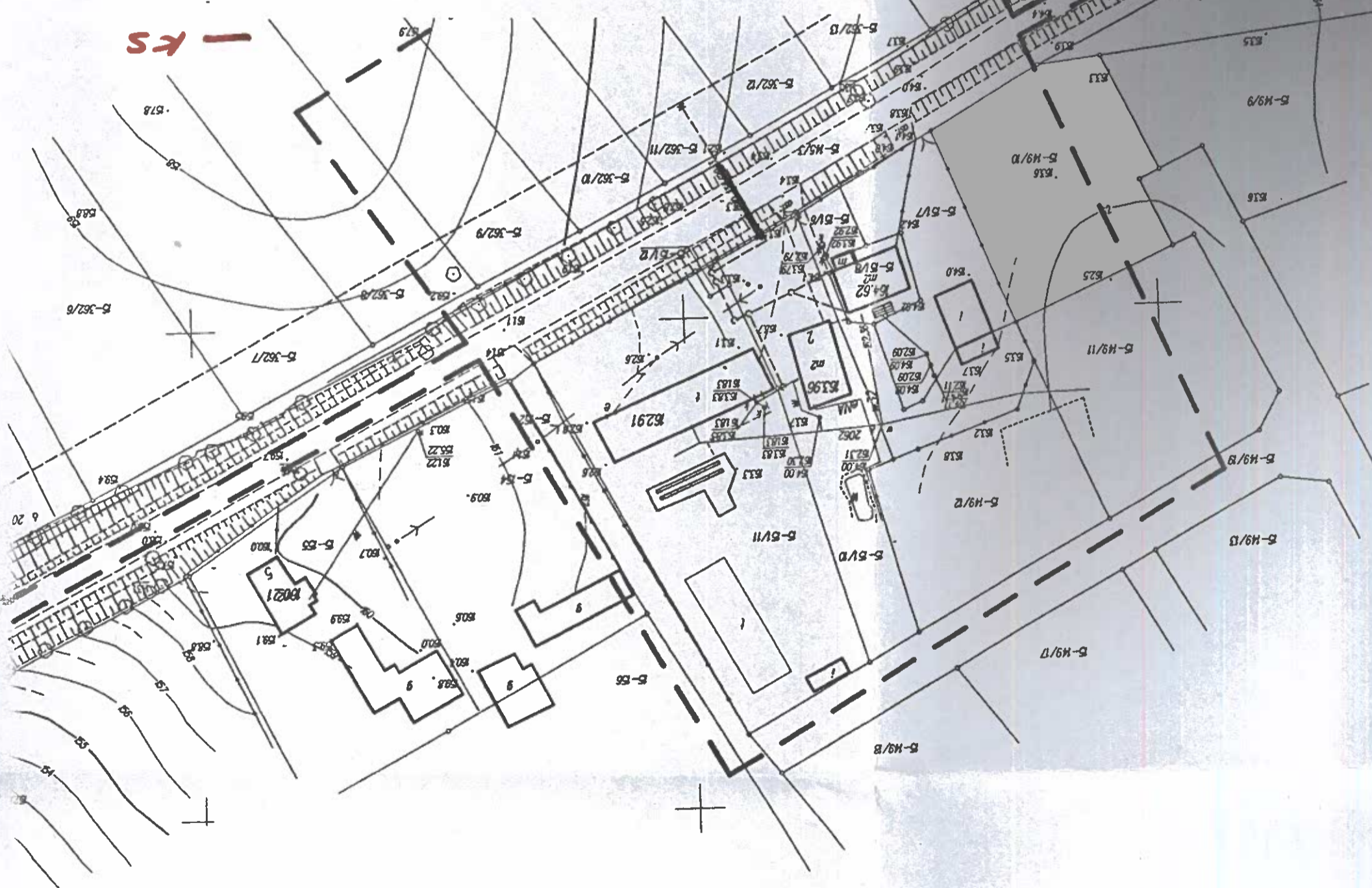
nr 2810.2017.224

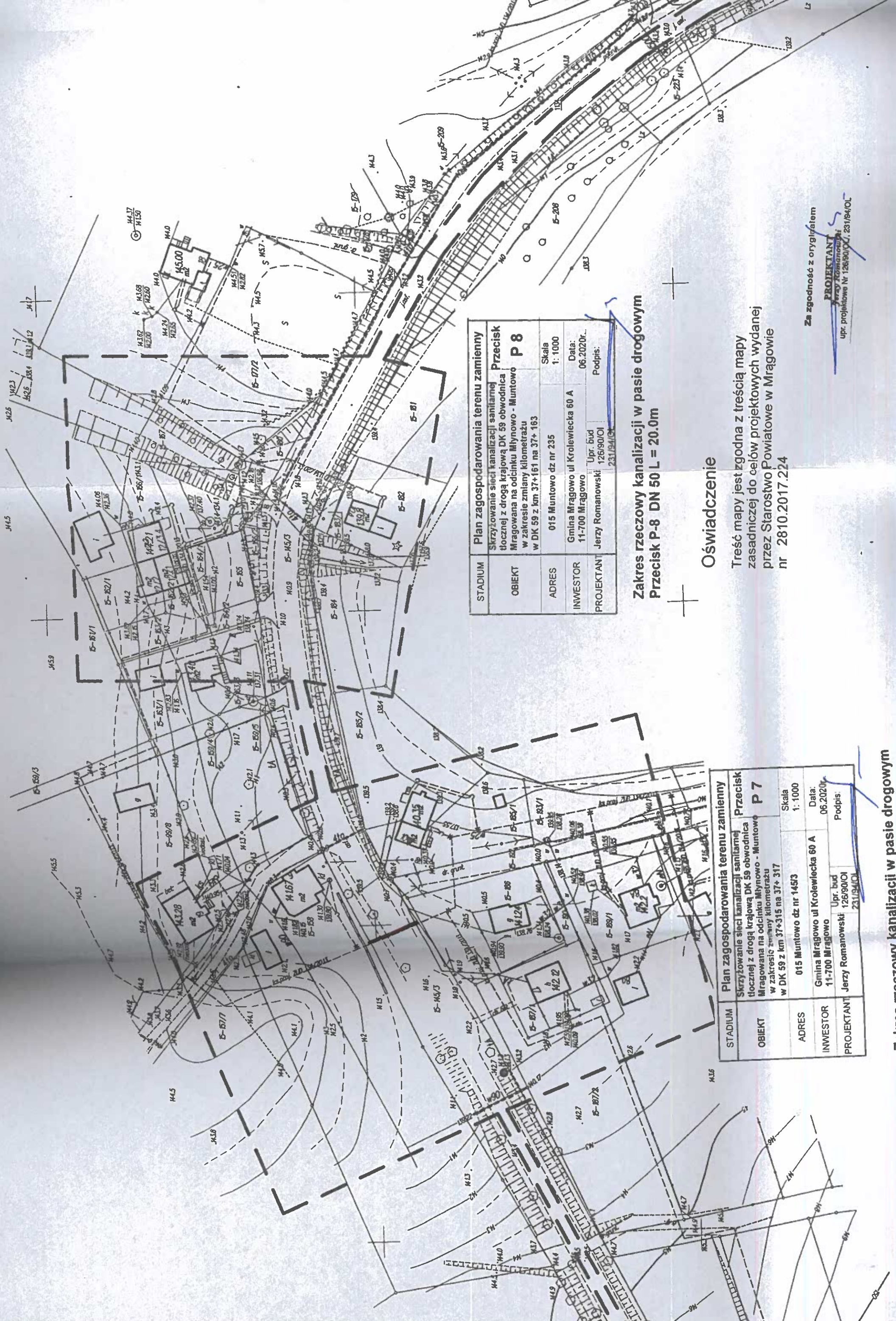
przez Starostwo Powiatowe w Mragowie
zasadniczej do celów projektowych wydanej
treść mapy jest zgodna z treścią mapy

Oświadczenie

Zakres rzeczowy kanalizacji w pasie drogowym
Przecisk P-6 DN 63 L = 19,0m

| | |
|------------|--|
| STADIUM | Plan zagospodarowania terenu zamienny |
| OBIEKT | Skrzyżowanie sieci kanalizacji sanitarnej Przecisk P 6 Mragowa na odcinku Młynowo - Muntowo w zakresie zmiany kilometrażu w DK 59 z km 37+780 na 37+ 783 |
| ADRES | 015 Muntowo dz nr 145/3 Skala 1: 1000 |
| INWESTOR | Gmina Mragowo ul Krolewiecka 60 A Data: 06.2020r. Podpis: |
| PROJEKTANT | Jerzy Romanowski Upr. bud 126/90/OI 231/94/OI |





| | |
|------------|---|
| STADIUM | Plan zagospodarowania terenu zamienny |
| OBIEKT | Skrzyżowanie sieci kanalizacji sanitarnej tlocznej z drogą krajową DK 59 obwodnica Miragowana na odcinku Młynowo - Muntowo w DK 59 z km 37+161 na 37+ 163 |
| ADRES | 015 Muntowo dz nr 235 |
| INWESTOR | Gmina Miragowo ul Krolewiecka 60 A |
| PROJEKTANT | Jerzy Romanowski |
| | Upr. bud 126/90/OI 231/94/OI |
| | Skala 1: 1000 |
| | Data: 06.2020r. |
| | Podpis: |

Zakres rzeczowy kanalizacji w pasie drogowym
Przecisk P-8 DN 50 L = 20.0m

Oświadczenie

Treść mapy jest zgodna z treścią mapy zasadniczej do celów projektowych wydanej przez Starostwo Powiatowe w Miragowie nr 2810.2017.224

Za zgodność z oryginałem
PROJEKTANT
Jerzy Romanowski
upr. projektowe Nr 126/90/OI, 231/94/OI

| | |
|------------|---|
| STADIUM | Plan zagospodarowania terenu zamienny |
| OBIEKT | Skrzyżowanie sieci kanalizacji sanitarnej tlocznej z drogą krajową DK 59 obwodnica Miragowana na odcinku Młynowo - Muntowo w zakresie zmiany kilometrażu w DK 59 z km 37+315 na 37+ 317 |
| ADRES | 015 Muntowo dz nr 145/3 |
| INWESTOR | Gmina Miragowo ul Krolewiecka 60 A |
| PROJEKTANT | Jerzy Romanowski |
| | Upr. bud 126/90/OI 231/94/OI |
| | Skala 1: 1000 |
| | Data: 06.2020r. |
| | Podpis: |

Zakres rzeczowy kanalizacji w pasie drogowym
Przecisk P-7 DN 125 L = 18.0m

WARMIŃSKO-MAZURSKI
URZĄD WOJEWODZKI
W OLSZTYNIE

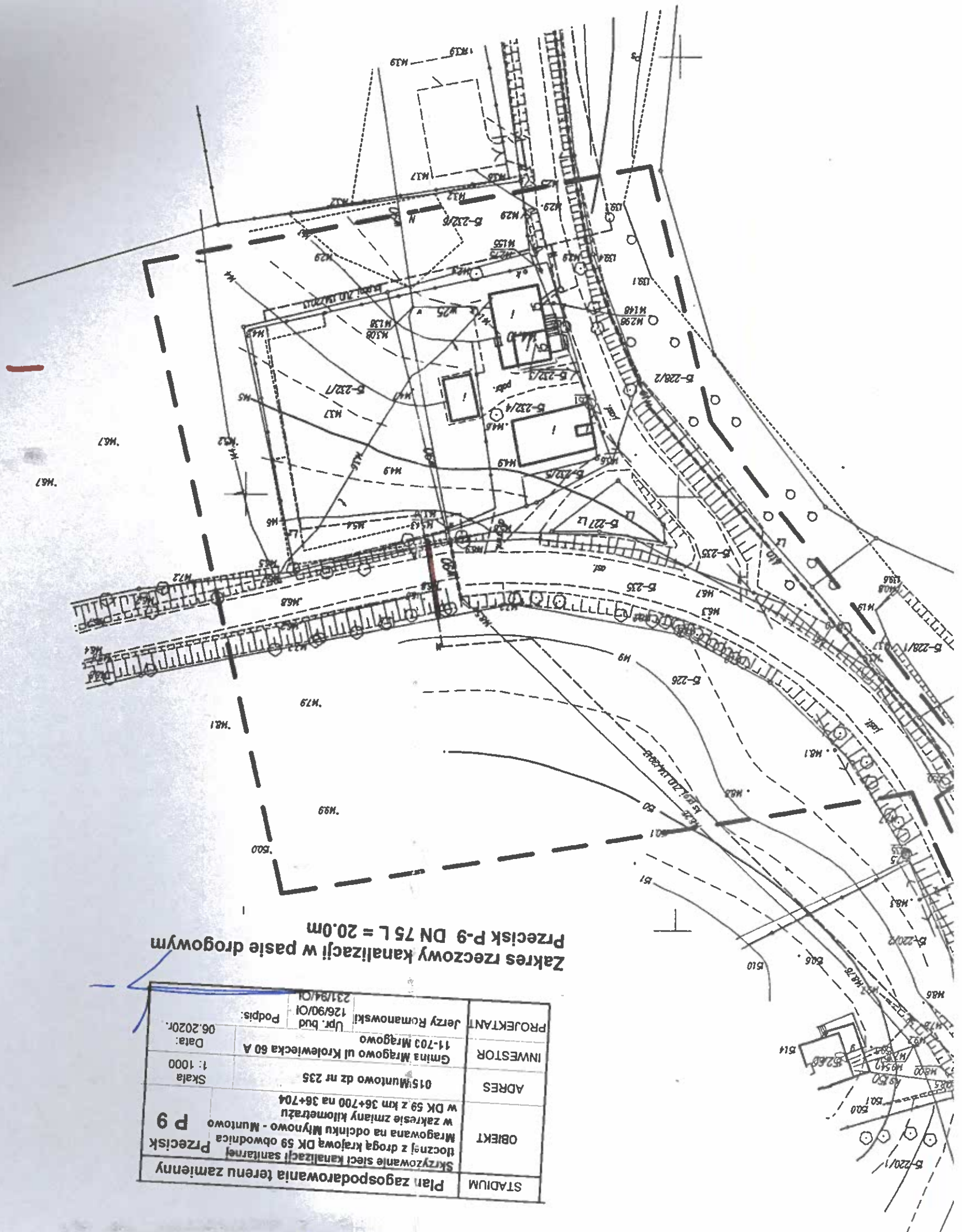
Oświadczenie
Treść mapy jest zgodna z treścią mapy
zasadniczej do celów projektowych wydanej
przez Starostwo Powiatowe w Mrągowie
nr 2810.2017.224

Za zgodność z oryginałem
PROJEKTANT
Jerzy Romanowski
upr. projektowa nr 126/90/OI, 231/94/OI

| | |
|------------|---|
| STADIUM | Plan zagospodarowania terenu zamienny |
| OBIEKT | Skrzyżowanie sieci kanalizacji sanitarnej Przecisk P 9 Mrągowana na odcinku Młynowo - Muntowo w DK 59 z km 36+700 na 36+704 w zakresie zmiany kilometrażu |
| ADRES | 015 Muntowo dz nr 235 |
| INWESTOR | Gmina Mrągowo ul Królewiecka 60 A 11-703 Mrągowo |
| PROJEKTANT | Jerzy Romanowski Upr. bud Podpis: 231/94/OI 126/90/OI |
| | Data: 06.2020r. |

Zakres rzeczowy kanalizacji w pasie drogowym
Przecisk P-9 DN 75 L = 20,0m

- K 5





**GENERALNY DYREKTOR
DRÓG KRAJOWYCH I AUTOSTRAD**

O.OL.Z-3.4341.186.2020.JS

Województwo Mazurskie
URZĄD GMINY MRAGOWO
URZĄD WOJEWÓDZKI
W OLSZTYNIE
5624
2020-07-15
podpis

Olsztyn, dnia 13 lipca 2020r.

Decyzja

Na podstawie art. 155 ustawy z dnia 14 czerwca 1960r. Kodeks postępowania administracyjnego (tekst jednolity Dz. U. z 2020r. poz. 256 ze zm.), na wniosek inwestora, tj. Wójta Gminy Mrągowo;

zmieniam

wydaną w dniu 06 września 2005r. decyzję znak: GDDKiA-O.OL:6-p-435-196-05 zmienioną decyzją z dnia 31 grudnia 2010r. znak: GDDKiA-O.OL:Z-3s-435-399/10 zezwalającą na zlokalizowanie kanalizacji sanitarnej pod korpusem drogi krajowej nr 59 (12 przejść poprzecznych) oraz uzgadniającą jej przebieg wzdłuż drogi krajowej na odcinku Muntowo – Mrągowo, w sposób następujący:

1. Pkt. a decyzji otrzymuje brzmienie: przejścia poprzeczne kanalizacji sanitarnej projektowane w pasie drogowym pod korpusem drogi krajowej, wykonać należy w lokalizacji zgodnej z planami zagospodarowania terenu stanowiącymi integralną część niniejszej decyzji zmieniającej.

Pozostałe warunki techniczne zawarte w decyzji z dnia 06 września 2005r. znak: GDDKiA-O.OL:6-p-435-196-05 zmienionej decyzją z dnia 31 grudnia 2010r. znak: GDDKiA-O.OL:Z-3s-435-399/10 – pozostają bez zmian.

Uzasadnienie

Wójt Gminy Mrągowo zwrócił się do organu wnioskiem z dnia 15 czerwca 2020r. znak: IPP.J013.14.2019.2020 w sprawie dokonania korekty kilometrażu przejść poprzecznych projektowanej kanalizacji sanitarnej w pasie drogowym drogi krajowej nr 59, zgodnie z planami zagospodarowania terenu załączonymi do ww. wniosku.

Działając w oparciu o art. 155 ustawy z dnia 14 czerwca 1960r. Kodeks postępowania administracyjnego (tekst jednolity Dz. U. z 2020r. poz. 256 ze zm.), który stanowi, iż „decyzja ostateczna, na mocy której strona nabyła prawo, może być w każdym czasie za zgodą stron uchylona lub zmieniona przez organ administracji publicznej, który ją wydał, jeżeli przepisy szczególne nie sprzeciwiają się uchyleniu lub zmianie takiej decyzji i przemawia za tym interes społeczny lub słuszny interes strony”, wyrażam zgodę na zmianę decyzji z dnia 06 września 2005r. znak: GDDKiA-O.OL:6-p-435-196-05 zmienionej decyzją z dnia 31 grudnia 2010r. znak: GDDKiA-O.OL:Z-3s-435-399/10, jak na wstępie niniejszej decyzji.

Pouczenie

Od niniejszej decyzji nie służy odwołanie, jednakże strona postępowania niezadowolona z decyzji może, na podstawie art. 127 § 3 ustawy z dnia 14 czerwca 1960r. Kodeks postępowania administracyjnego, zwrócić się do Generalnego Dyrektora Dróg Krajowych i Autostrad z wnioskiem o ponowne rozpatrzenie sprawy, w terminie 14 dni od dnia doręczenia niniejszej decyzji.

Jeżeli strona postępowania nie chce skorzystać z prawa do zwrócenia się z wnioskiem o ponowne rozpatrzenie sprawy, może wnieść na podstawie art. 52 § 3 ustawy z dnia 30 sierpnia 2002r. – Prawo o postępowaniu przed sądami administracyjnymi (tekst jednolity Dz. U. z 2019r. poz. 2325 z późn. zm.) do Wojewódzkiego Sądu Administracyjnego w Warszawie skargę na niniejszą decyzję, w terminie 30 dni od dnia jej doręczenia.

Wniosek o ponowne rozpatrzenie sprawy lub skargę na decyzję należy wnieść za pośrednictwem Oddziału w Olsztynie Generalnej Dyrekcji Dróg Krajowych i Autostrad (Al. Warszawska 89, 10-083 Olsztyn).

Zgodnie z rozporządzeniem Rady Ministrów z dnia 16 grudnia 2003r. w sprawie wysokości oraz szczegółowych zasad pobierania wpisu w postępowaniu przed sądami administracyjnymi (Dz. U. z 2003r. Nr 221, poz. 2193 z późn. zm.) wpis od skargi na niniejszą decyzję do WSA w Warszawie wynosi 200,00 zł. Jednocześnie organ informuje, że strona postępowania ma możliwość ubiegania się o zwolnienie od kosztów w/w wpisu albo przyznanie prawa pomocy.

Dodatkowo, zgodnie z art. 127a k.p.a., w trakcie biegu terminu do złożenia wniosku o ponowne rozpatrzenie sprawy strona postępowania może, w formie oświadczenia przesłanego do GDDKiA Oddział w Olsztynie, zrzec się prawa do złożenia wniosku o ponowne rozpatrzenie sprawy od wydanej decyzji. Z dniem doręczenia

Generalna Dyrekcja
Dróg Krajowych i Autostrad
Oddział w Olsztynie

ul. Warszawska 89
10-083 Olsztyn
tel.: (89) 521 28 00
fax: (89) 527 23 07

e-mail: sekretariat_olsztyn@gddkia.gov.pl
www.gddkia.gov.pl

WARMIAŃSKA MAJURSTWA
URZĄD GOSPODARSTWA
KRAJOWYCH DROG I AUTOSTRAD
W OLSZTYNIE

organowi administracji publicznej oświadczenia o zrzeczeniu się prawa do wniesienia wniosku o ponowne rozpatrzenie sprawy przez ostatnią ze stron postępowania, decyzja staje się prawomocna.

Ponadto, zgodnie z art. 54a ustawy z dnia 30 sierpnia 2002r. Prawo o postępowaniu przed sądami administracyjnymi, jeżeli przed przekazaniem sądowi skargi jednej ze stron postępowania administracyjnego, inna strona tego postępowania zwróciła się do organu z wnioskiem o ponowne rozpatrzenie sprawy, w takiej sytuacji organ rozpoznaje tę skargę jak wniosek o ponowne rozpatrzenie sprawy, o czym niezwłocznie zawiadamia stronę wnoszącą skargę. Jeżeli po przekazaniu sądowi skargi jednej ze stron postępowania administracyjnego, inna strona tego postępowania zwróciła się do organu z wnioskiem o ponowne rozpatrzenie sprawy, organ niezwłocznie zawiadamia o tym sąd, a sąd niezwłocznie przekazuje skargę wraz z aktami temu organowi.

ZWOLNIONY Z OPŁATY SKARBOWEJ

na podstawie art. 7 pkt 3 ustawy z dnia 16.11.2006r. o opłacie skarbowej (tekst jednolity Dz. U. z 2019r. poz. 1000 ze zm.)

GENERALNY DYREKTOR
DRÓG KRAJOWYCH I AUTOSTRAD

z up. mgr inż. *Jarosław Bera*
Z-CIA DYREKTORA ODDZIAŁU

Otrzymuje:

1. Wójt Gminy Mragowo
Ul. Królewiecka 60a
11-700 Mragowo

Do wiadomości:

1. GDDKIA Oddział w Olsztynie
Rejon w Giżycku
ul. Węgorzewska 4
11-500 Giżycko
2. aa

Sprawę prowadzi *Jadwiga Sadzewicz*, tel.: 89 521-28-67
jsadzewicz@gddkia.gov.pl

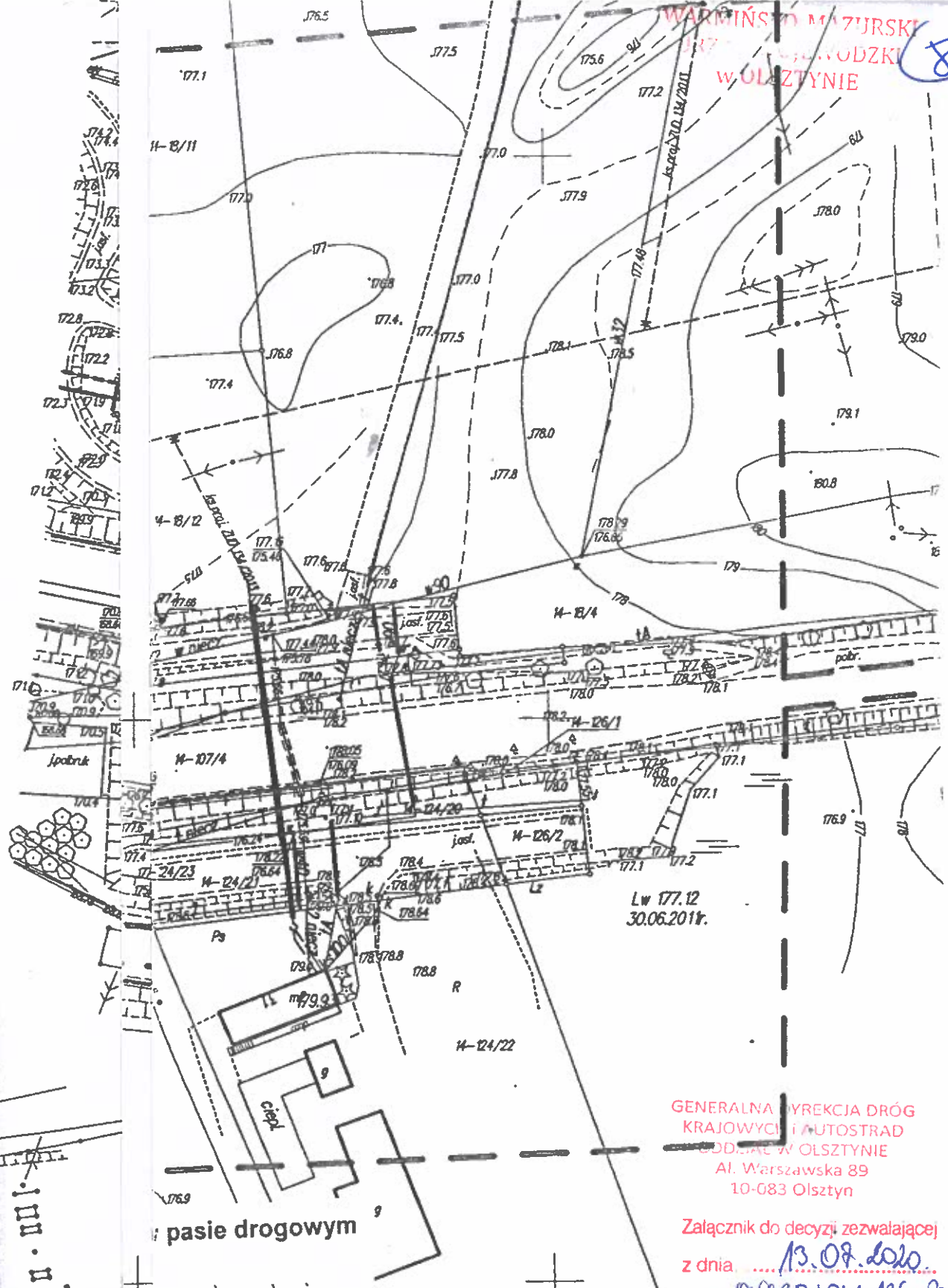
Generalna Dyrekcja
Dróg Krajowych i Autostrad
Oddział w Olsztynie

ul. Warszawska 89
10-083 Olsztyn
tel.: (89) 521 28 00
fax: (89) 527 23 07

e-mail: sekretariat_olsztyn@gddkia.gov.pl
www.gddkia.gov.pl

WARMIŃSKO MAZURSKI
KRAJOWY I AUTOSTRAD
W OLSZTYNIE

8



Lw 177.12
30.06.2011r.

GENERALNA DYREKCJA DRÓG
KRAJOWYCH I AUTOSTRAD
ODDZIAŁ W OLSZTYNIE
Al. Warszawska 89
10-083 Olsztyn

Załącznik do decyzji zezwalającej
z dnia 13.09.2020
znak: DOK-3.0341.186.200.TD

| | |
|--|--------------------------------|
| <p>na terenu ocji sanitarnej 59 B km 0.+ 074</p> | <p>Przecisk P 3</p> |
| <p>8/1, 124/20</p> | <p>Skala 1: 1000</p> |
| <p>wieciska 60 A</p> | <p>Data: 06.2020r.</p> |
| <p>Podpis:</p> | <p>_____</p> |

(M)

DUPLIKAT

Olsztyn dnia 07.08.1990 r.

URZĄD WOJEWÓDZKI
w OLSZTYNIE
Wydział Urbanistyki, Architektury
i Nadzoru Budowlanego
0514319

NR 126/90/OL

**DECYZJA O STWIERDZENIU PRZYGOTOWANIA ZAWODOWEGO
do pełnienia samodzielnych funkcji technicznych w budownictwie**

Na podstawie § 2 ust. 2 pkt 2, § 7 i § 13 ust. 1 pkt 4 lit. b rozporządzenia Ministra Gospodarki Terenowej i Ochrony Środowiska z dnia 20 lutego 1975 r. w sprawie samodzielnych funkcji technicznych w budownictwie /Dz. Ustaw Nr 8, poz.46 / stwierdza się, że Obywatel

JERZY ROMANOWSKI
technik budowlany w zakresie specjalności instalacji i urządzeń sanitarnych
urodzony dnia 16 lutego 1950 r. w Mrągowie

posiada przygotowanie zawodowe upoważniające do wykonywania samodzielnej funkcji
projektanta w specjalności instalacyjno – inżynierskiej
w zakresie instalacji wodociągowych, kanalizacyjnych, gazowych i ciepłych.

Obywatel Jerzy Romanowski jest upoważniony do :

sporządzania projektów instalacji wodociągowych, kanalizacyjnych, gazowych
i ciepłych – o powszechnie znanych rozwiązaniach konstrukcyjnych i schematach
technicznych.

Od niniejszej decyzji służy odwołanie do Ministerstwa Gospodarki Przestrzennej i Budownictwa
w terminie 14 dni od daty otrzymania, za pośrednictwem Wojewody Olsztyńskiego.

Oryginał decyzji o stwierdzeniu przygotowania zawodowego do pełnienia samodzielnych funkcji
technicznych w budownictwie podpisał z up. Wojewody mgr inż. Jerzy Niczyperowicz Dyrektor Wydziału.
Pieczęć okrągła z Godłem Państwa i napisem w otoku Urząd Wojewódzki w Olsztynie.

Duplikat decyzji wystawiono na podstawie dokumentów posiadanych w archiwum Wydziału Rozwoju
Regionalnego Warmińsko-Mazurskiego Urzędu Wojewódzkiego w Olsztynie.

Olsztyn, dnia 23 maja 2002 r.
(data wystawienia duplikatu)

WOJEWODA
WARMIŃSKO-MAZURSKI



z up. Wojewody Warmińsko-Mazurskiego

Marian Słazewski
p.o. Dyrektora Wydziału
Rozwoju Regionalnego

Za zgodność z oryginałem

PROJEKTANT
Jerzy Romanowski
upr. projektowe Nr 126/90/OL. 23/04/OL

URZĄD WOJEWÓDZKI
w Olsztynie

Olsztyn, dnia 18.11. 1994 r.

(nieczuć)

Nr 231/94/OL

DECYZJA O STWIERDZENIU PRZYGOTOWANIA ZAWODOWEGO
do pełnienia samodzielnych funkcji technicznych w budownictwie

Na podstawie § 2 ust. 2 pkt 2, § 5 ust. 2, § 7 i § 13 ust. 1 pkt 4 lit. a, c

rozporządzenia Ministra Gospodarki Terenowej i Ochrony Środowiska z dnia 20 lutego 1976 r. w sprawie samodzielnych funkcji technicznych w budownictwie (Dz. Urzęd. Nr 8, poz. 40) stwierdza się, że

Obywatel(ka)

Jerzy Andrzej Romanowski

(imie i nazwisko)

technik budowlany o specj. instalacje i urządzenia sanitarn

(tytuł naukowy - zawodowy)

urodzony(a) dnia 16 lutego 1950 r. w Mragowie

osiada przygotowanie zawodowe upoważniające do wykonywania samodzielnej funkcji

projektanta oraz kierownika budowy i robót

(rodzaj funkcji)

specjalności

instalacyjno - inżynieryjnej

(rodzaj specjalności techniczno-budowlanej)

zakresie

projektanta w zakresie sieci wodociągowych, kanalizacyjnych, gazowych uzbrojenia terenu

kierownika budowy i robót w zakresie sieci wodociągowych, kanalizacyjnych, gazowych, cieplnych uzbrojenia terenu oraz ochrony środowiska z ograniczeniem do instalacji i urządzeń służących do ochrony przed zanieczyszczeniem wód i gleby.

Za zgodność z oryginałem

PROJEKTANT
Jerzy Romanowski
upr. projektowe Nr 126/90/OL/231/94/OL

13

P a n Jerzy Andrzej Romanowski upoważniony jest do :

- 1/ sporządzania projektów sieci wodociągowych, kanalizacyjnych, gazowych uzbrojenia terenu - o powszechnie znanych rozwiązaniach konstrukcyjnych i schematach technicznych,
- 2/ kierowania, nadzorowania i kontrolowania budowy i robót, kierowania i kontrolowania wytwarzania konstrukcyjnych elementów sieci i instalacji oraz oceniania i badania stanu technicznego w zakresie sieci wodociągowych, kanalizacyjnych, gazowych, ciepłych uzbrojenia terenu, instalacji i urządzeń służących do ochrony przed zanieczyszczeniem wód i gleby, łącznie ze związanymi z nimi konstrukcjami wsporczymi - o powszechnie znanych rozwiązaniach konstrukcyjnych.

Od decyzji niniejszej służy odwołanie do Ministra Gospodarki Przestrzennej i Budownictwa w terminie 14 dni od daty otrzymania decyzji, za pośrednictwem Wojewody Olsztyńskiego.

Pobrano i skasowano
opłatę skarbową
w wys. 30 tys. zł.

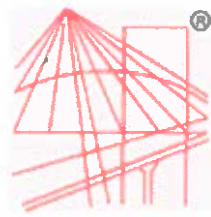


Z up. WOJEWODY

Inż. Jerzy Romanowski
Z-ca Dyrektora
Wydziału Urbanistyki, Architektury
i Duszpasterstwa Budowlanego

Za zgodność z oryginałem

PROJEKTANT
Jerzy Romanowski
upr. projektowe Nr 126/90/OL/ 23/794/OL



® P O L S K A
I Z B A
INŻYNIERÓW
BUDOWNICTWA

14

Zaświadczenie

o numerze weryfikacyjnym:

WAM-V5R-18H-4UW *

Pan Jerzy Romanowski o numerze ewidencyjnym WAM/IS/2263/01
adres zamieszkania ul. Laskowa 52, 11-700 Mrągowo
jest członkiem Warmińsko-Mazurskiej Okręgowej Izby Inżynierów Budownictwa i posiada
wymagane ubezpieczenie od odpowiedzialności cywilnej.

Niniejsze zaświadczenie jest ważne do dnia 2020-12-31.

Zaświadczenie zostało wygenerowane elektronicznie i opatrzone bezpiecznym podpisem elektronicznym
weryfikowanym przy pomocy ważnego kwalifikowanego certyfikatu w dniu 2019-12-02 roku przez:

Mariusz Dobrzeński, Przewodniczący Rady Warmińsko-Mazurskiej Okręgowej Izby Inżynierów Budownictwa.

(Zgodnie art. 5 ust 2 ustawy z dnia 18 września 2001 r. o podpisie elektronicznym (Dz. U. 2001 Nr 130 poz. 1450) dane w postaci
elektronicznej opatrzone bezpiecznym podpisem elektronicznym weryfikowanym przy pomocy ważnego kwalifikowanego certyfikatu są
równoważne pod względem skutków prawnych dokumentom opatrzonym podpisami własnoręcznymi.)

* Weryfikację poprawności danych w niniejszym zaświadczeniu można sprawdzić za pomocą numeru weryfikacyjnego zaświadczenia na
stronie Polskiej Izby Inżynierów Budownictwa www.piib.org.pl lub kontaktując się z biurem właściwej Okręgowej Izby Inżynierów
Budownictwa.