




**PROJEKT  
DOCELOWEJ ORGANIZACJI RUCHU  
ODCINEK DRogi GMINNEJ NR 169053N DZIAŁKA NR 26-150/6  
MIEJSCOWOŚCI UŻRANKI GMINA MRĄGOWO**

**OZNACZENIA**

-  Proj.chodnik
-  P-10  
Proj. oznakowanie poziome
-  D-6  
Proj.oznakowanie pionowe

STADIUM	PROJEKT DOCELOWEJ ORGANIZACJI RUCHU	NR ZL.	
	CHODNIK ODCINEKU DRogi GMINNEJ NR.169053N	NR RYS.	
	UŻRANKI DZ.NR 26-150/6	SKALA	1:500
Imię Nazwisko	NR UPR.	DATA	PODPIS
PROJEKTANT	Roman Szczepan	136/90/OL	08. 2021

TEMAT  
ADRES  
195

