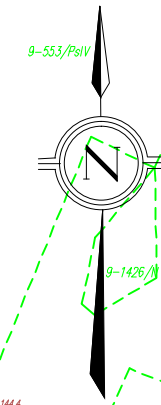
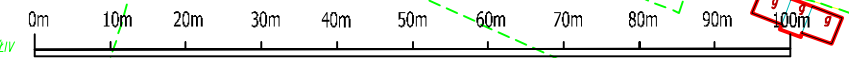


# MIEJSCOWY PLAN ZAGOSPODAROWANIA PRZESTRZENNEGO CZĘŚCI MIEJSCOWOŚCI KIERSZTANOWO, GMINA MRĄGOWO

skala 1:1000  
załącznik nr 1



## LEGENDA

### I. OZNACZENIA OGÓLNE

- granica obszaru objętego miejscowym planem zagospodarowania przestrzennego
- linia rozgraniczająca tereny o różnym przeznaczeniu lub różnych zasadach zagospodarowania
- nieprzekraczalna linia zabudowy

### II. TERENY CHRONIONE

- cały obszar planu: Obszar Chronionego Krajobrazu Jezior Legińsko-Mrągowskich
- cały obszar planu: Główny Zbiornik Wód Podziemnych - GZWP nr 205 "Subzbiornik Warmia"
- granica pasa szerokości 100 m od linii brzegowej rzek, jezior i innych naturalnych zbiorników wodnych

### III. PRZEZNACZENIE TERENU

- MNW-ML: teren zabudowy mieszkaniowej jednorodzinnej wolnostojącej lub teren zabudowy letniskowej lub rekreacji indywidualnej

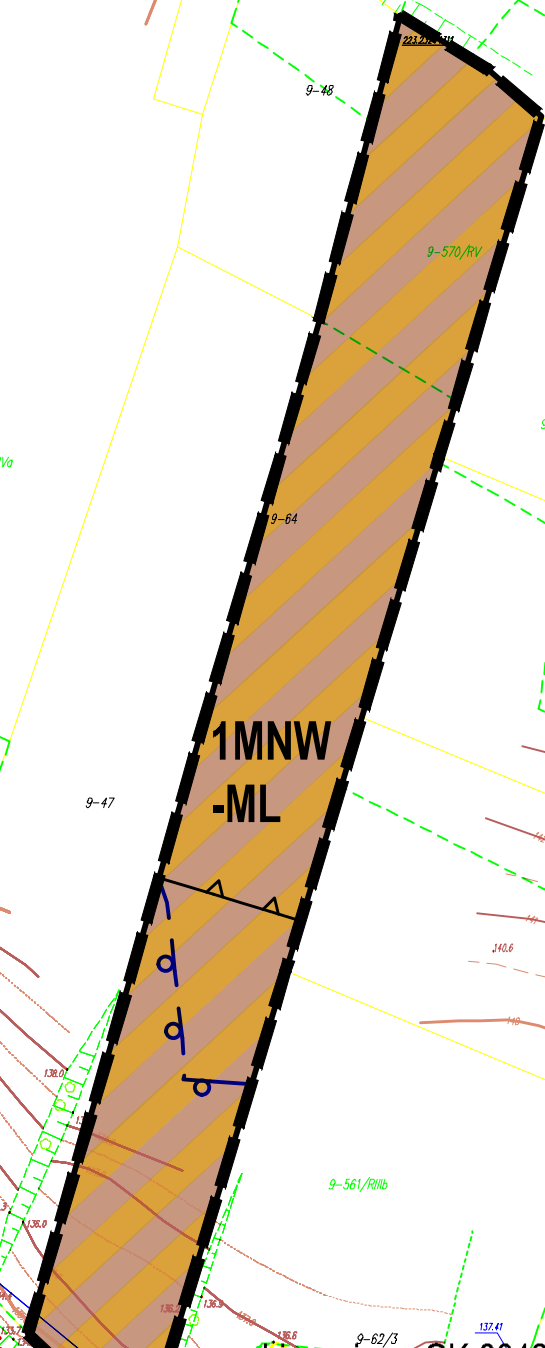
załącznik nr 1  
do Uchwały Nr .....  
Rady Gminy Mrągowo  
z dnia .....

Publikacja:  
Dziennik Urzędowy Województwa  
Warmińsko - Mazurskiego  
z dnia ..... poz. ....

### GMINA MRĄGOWO WYRYS ZE STUDIUM

LEGENDA:

- teren objęty planem
- Strefy polityki przestrzennej
- II A - strefa "Krajobrazowa" tereny chronionego krajobrazu
- Obszar Chronionego Krajobrazu Jezior Legińsko-Mrągowskich



Licencja nr GK.6642.2.89.2023\_2810\_P  
Powiat Mrągowy PL-2000

Aut. Karsztanowski  
L. w. 04. 03. 1997 r.  
122.50