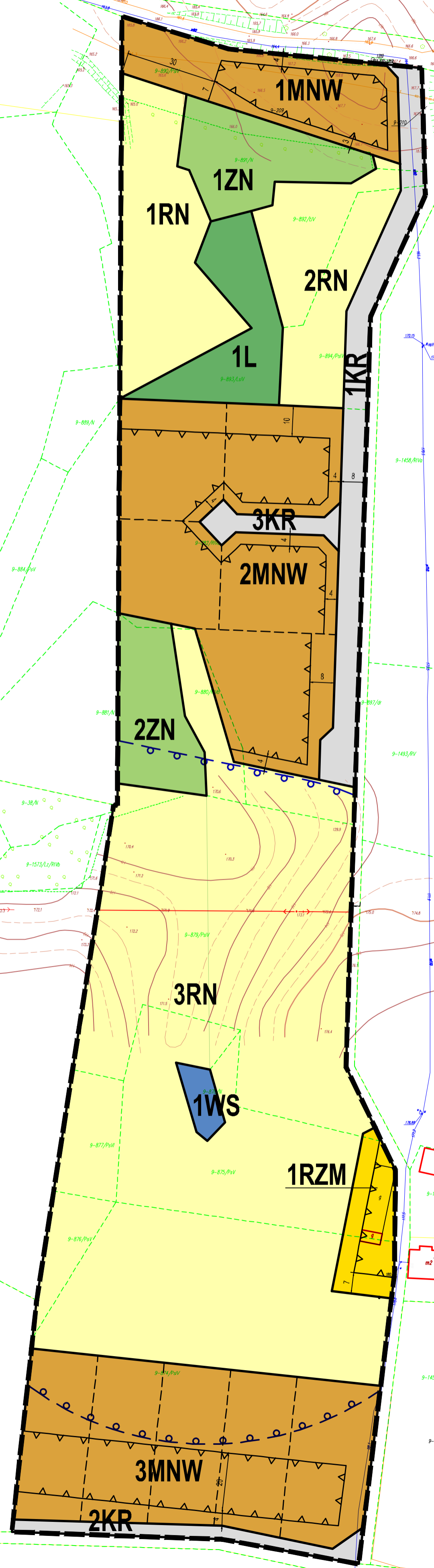
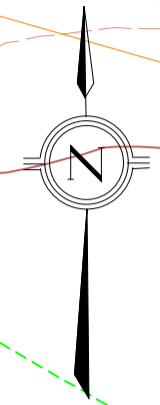
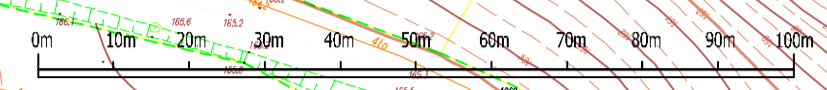


MIEJSCOWY PLAN ZAGOSPODAROWANIA PRZESTRZENNEGO CZĘŚCI MIEJSCOWOŚCI KIERSZTANOWO, GMINA MRĄGOWO

skala 1:1000
załącznik nr 5



LEGENDA

I. OZNACZENIA OGÓLNE

- granica obszaru objętego miejscowym planem zagospodarowania przestrzennego
- linia rozgraniczająca tereny o różnym przeznaczeniu lub różnych zasadach zagospodarowania
- linie wewnętrznego podziału
- nieprzekraczalna linia zabudowy
- wymiary w metrach

II. TERENY CHRONIONE

- cały obszar planu: Obszar Chronionego Krajobrazu Jezior Legińsko-Mragowskich
- cały obszar planu: Główny Zbiornik Wód Podziemnych - GZWP nr 205 "Subzbiornik Warmia"
- granica pasa szerokości 100 m od linii brzegowej rzek, jezior i innych naturalnych zbiorników wodnych

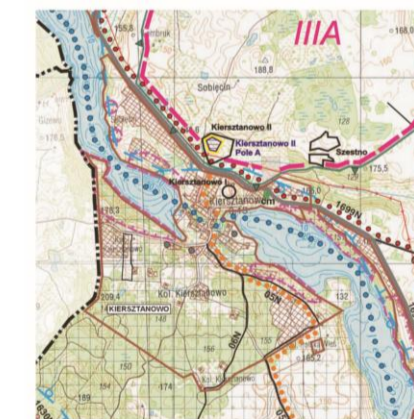
III. PRZEZNACZENIE TERENU

- MNW: teren zabudowy mieszkaniowej jednorodzinnej wolnostojącej
- RZM: teren zabudowy zagrodowej
- ZN: teren zieleni naturalnej
- L: teren lasu
- RN: teren rolnictwa z zakazem zabudowy
- WS: teren wód powierzchniowych śródlądowych
- KR: teren komunikacji drogowej wewnętrznej

IV. INFRASTRUKTURA TECHNICZNA

- istn. linia elektroenergetyczna napowietrzna SN 15kV

GMINA MRĄGOWO WYRYS ZE STUDIUM



LEGENDA:

- teren objęty planem
- Strefy polityki przestrzennej
- II A - strefa "Krajobrazowa" tereny chronionego krajobrazu
- Obszar Chronionego Krajobrazu Jezior Legińsko-Mragowskich

Licencja nr GK.6642.2.89.2023_2810_P
Powiat Mrągowo PL-2000

załącznik nr 5
do Uchwały Nr
Rady Gminy Mrągowo
z dnia

Publikacja:
Dziennik Urzędowy Województwa
Warmińsko - Mazurskiego
z dnia poz.