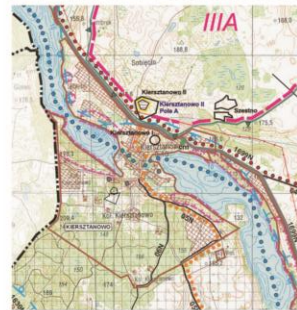


MIEJSCOWY PLAN ZAGOSPODAROWANIA PRZESTRZENNEGO MIEJSCOWOŚCI KIERSZTANOWO, GMINA MRĄGOWO

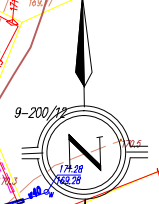
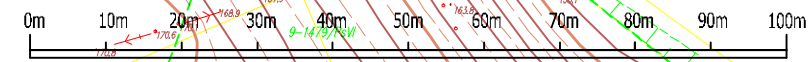
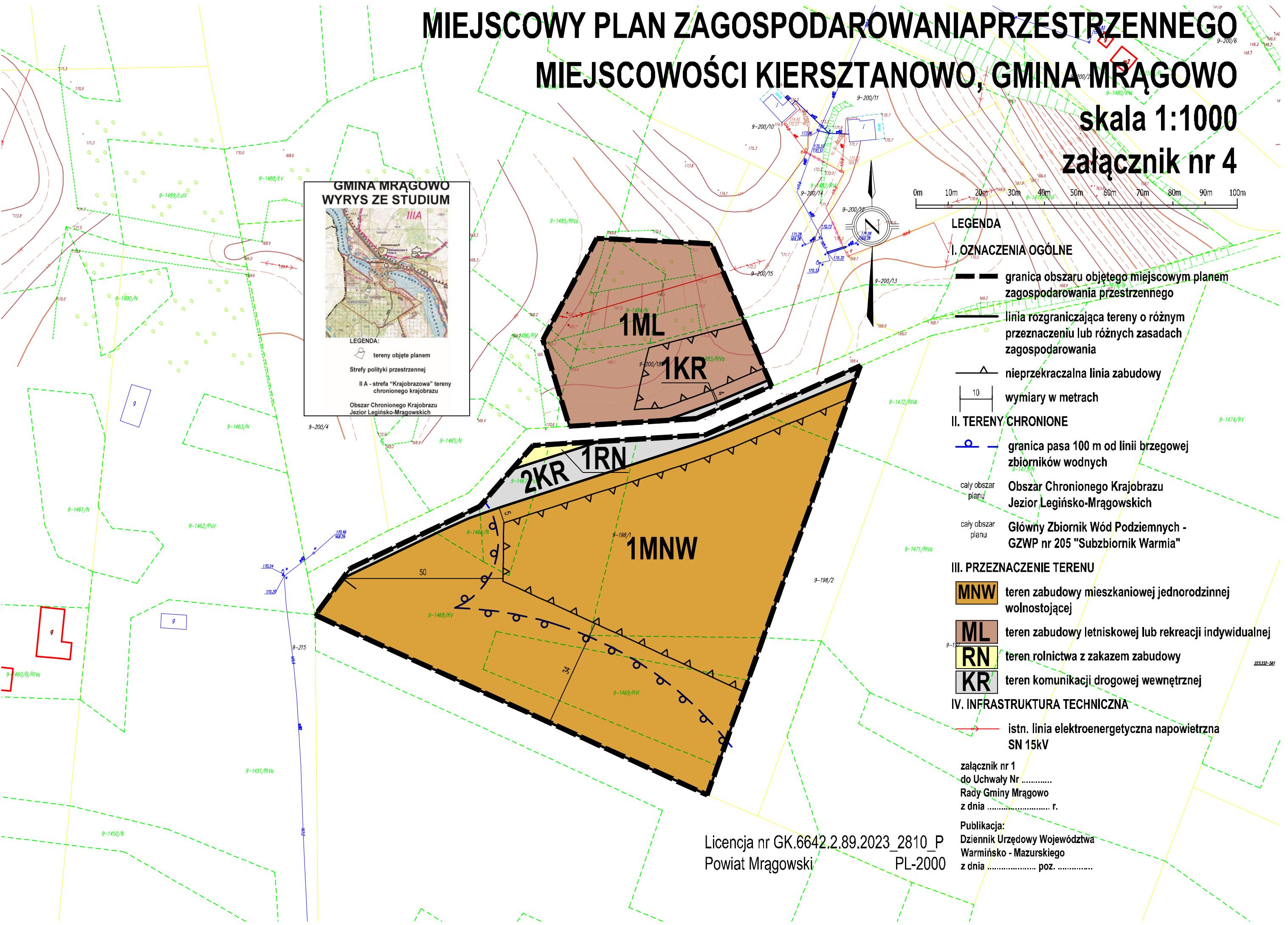
skala 1:1000
załącznik nr 4

GMINA MRĄGOWO WYRYS ZE STUDIUM



LEGENDA:

- tereny objęte planem
- Strefy polityki przestrzennej
- II A - strefa "Krajobrazowa" tereny chronionego krajobrazu
- Obszar Chronionego Krajobrazu Jezior Legińsko-Mrągowskich



LEGENDA

I. OZNACZENIA OGÓLNE

- granica obszaru objętego miejscowym planem zagospodarowania przestrzennego
- linia rozgraniczająca tereny o różnym przeznaczeniu lub różnych zasadach zagospodarowania
- nieprzekraczalna linia zabudowy
- wymiary w metrach

II. TERENY CHRONIONE

- granica pasa 100 m od linii brzegowej zbiorników wodnych
- cały obszar planu: Obszar Chronionego Krajobrazu Jezior Legińsko-Mrągowskich
- cały obszar planu: Główny Zbiornik Wód Podziemnych - GZWP nr 205 "Subzbiornik Warmia"

III. PRZEZNACZENIE TERENU

- MNW** teren zabudowy mieszkaniowej jednorodzinnej wolnostojącej
- ML** teren zabudowy letniskowej lub rekreacji indywidualnej
- RN** teren rolnictwa z zakazem zabudowy
- KR** teren komunikacji drogowej wewnętrznej

IV. INFRASTRUKTURA TECHNICZNA

- istn. linia elektroenergetyczna napowietrzna SN 15kV

załącznik nr 1
do Uchwały Nr
Rady Gminy Mrągowo
z dnia r.

Publikacja:
Dziennik Urzędowy Województwa
Warmińsko - Mazurskiego
z dnia poz.

Licencja nr GK.6642.2.89.2023_2810_P
Powiat Mrągowski PL-2000