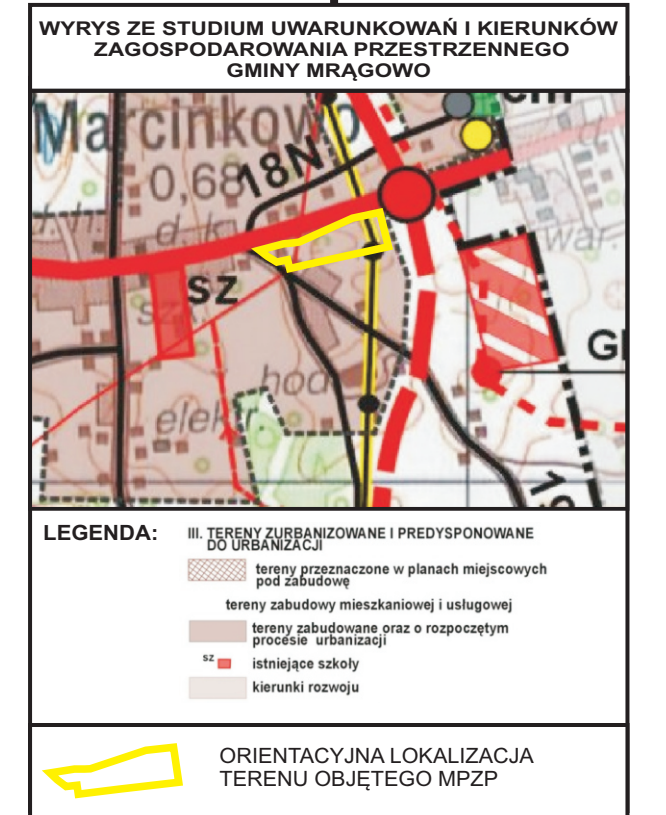
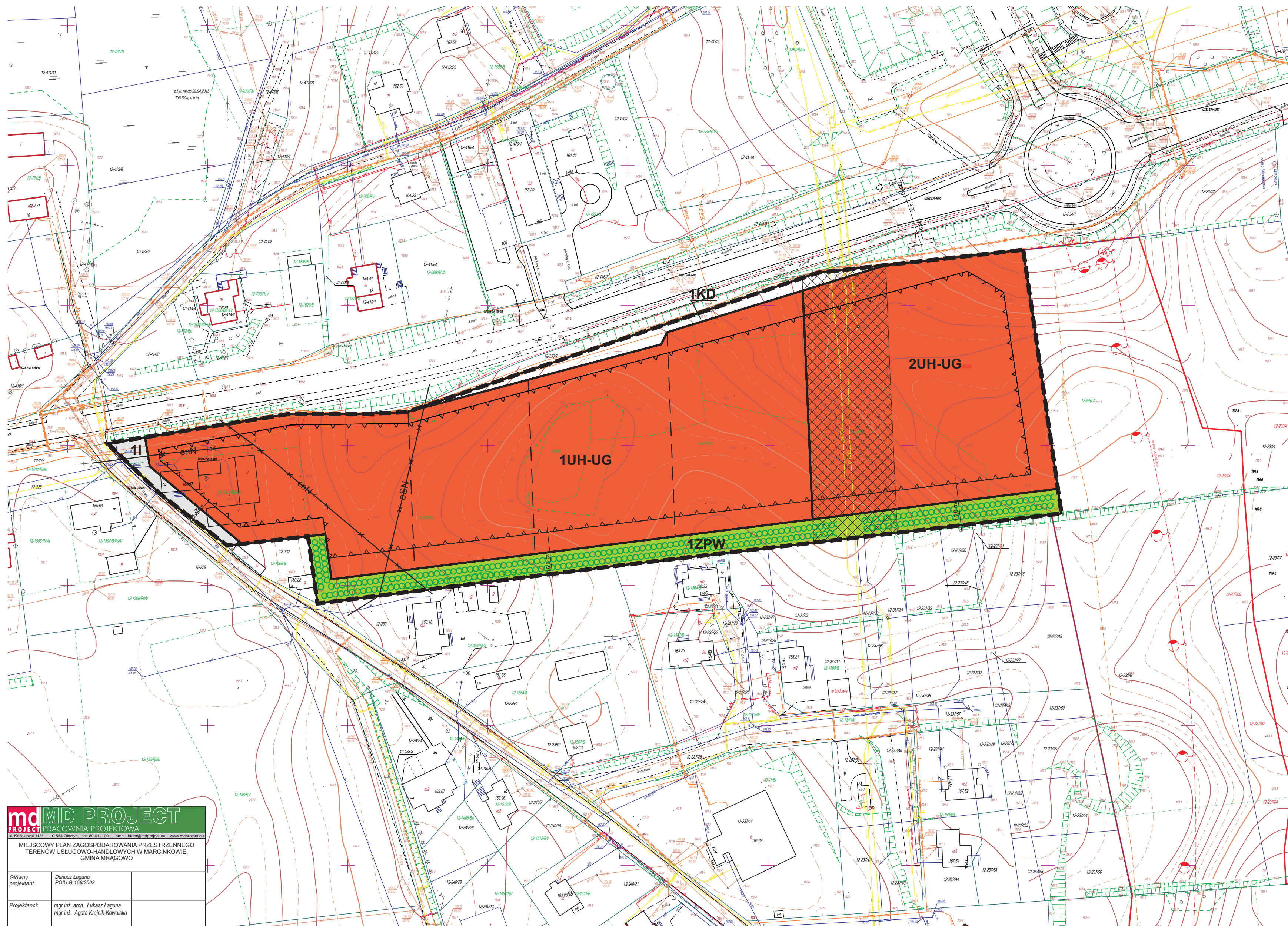
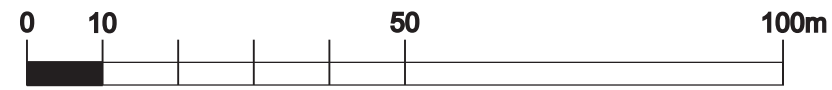


MIEJSCOWY PLAN ZAGOSPODAROWANIA PRZESTRZENNEGO TERENÓW USŁUGOWO-HANDLOWYCH W MARCINKOWIE, GMINA MRĄGOWO

Załącznik nr 1
do Uchwały Rady Gminy Mrągowo
Nr z dnia r.
opublikowany w Dzienniku Urzędowym
Województwa Warmińsko-Mazurskiego
pod poz. z dnia r.

SKALA 1:1000



LEGENDA:

OZNACZENIA OGÓLNE	
	granice obszaru objętego planem
	linie rozgraniczające tereny o różnym przeznaczeniu lub różnych zasadach zagospodarowania
	nieprzekraczalne linie zabudowy
	strefa kontrolowana sieci gazowej wysokiego ciśnienia
	zasada lokalizacji nasadzeń szpalerowych zieleni izolacyjnej
	napowietrzna linia elektroenergetyczna (enN i eSN) do przebudowy
	wymiarowanie
PRZEZNACZENIE TERENÓW	
	UH-UG teren usług handlu lub usług gastronomii
	ZPW teren zieleni urządzonej wysokiej
	KD teren komunikacji drogowej publicznej
	I teren infrastruktury technicznej

Państwowy układ współrzędnych geodezyjnych:
ETRS 1989 Poland Cs2000 Zone 7
Źródło danych: Starostwo Powiatowe w Mrągowie

md MD PROJECT
PRACOWNIA PROJEKTOWA

MIEJSCOWY PLAN ZAGOSPODAROWANIA PRZESTRZENNEGO TERENÓW USŁUGOWO-HANDLOWYCH W MARCINKOWIE, GMINA MRĄGOWO

Główny projektant	Dariusz Łąguna POIU G-156/2003
Projektanci	mgr inż. arch. Łukasz Łąguna mgr inż. Agata Krajnik-Kowalska