

**Uchwała Nr XXX/313/13**  
**Rady Gminy Mrągowo**  
**z dnia 29 października 2013r.**

**w sprawie przystąpienia do sporządzenia zmiany miejscowego planu zagospodarowania przestrzennego miejscowości Kiersztanowo, Gmina Mrągowo.**

Na podstawie art. 18 ust. 2 pkt 5 ustawy z dnia 8 marca 1990 r. o samorządzie gminnym (tekst jedn. Dz. U. 2013 r., poz.594) oraz art. 14 ust.1,2 i 4 ustawy z dnia 27 marca 2003 r. o planowaniu i zagospodarowaniu przestrzennym (tekst jedn. Dz. U. z 2012r. poz. 647 ze zm.),

**Rada Gminy Mrągowo uchwala, co następuje:**

§1. Na wniosek Wójta Gminy Mrągowo przystępuje się do sporządzenia zmiany miejscowego planu zagospodarowania przestrzennego miejscowości Kiersztanowo, gmina Mrągowo, uchwalonego Uchwałą Nr XVIII/135/08 Rady Gminy Mrągowo z dnia 02 czerwca 2008r., opublikowaną w Dzienniku Urzędowym Województwa Warmińsko-Mazurskiego nr 115 z dnia 25 lipca 2008 r. poz. 1927 .

§2. Granice terenu objętego zmianą planu przedstawia załącznik graficzny załączony do uchwały.

§3. Przedmiotem zmiany planu jest ustalenie zasad zagospodarowania terenu celem wprowadzenia na tereny objęte planem tymczasowych zbiorników bezodpływowych do czasu wybudowania wiejskiej sieci kanalizacji sanitarnej .


§4. Zakres opracowania określa art.15 cytowanej wyżej ustawy o planowaniu i zagospodarowaniu przestrzennym.


§5. Traci moc Uchwała Nr XXIX/298/13 Rady Gminy Mrągowo z dnia 5 września 2013r. zmieniająca Uchwałę Nr XVIII/135/08 Rady Gminy Mrągowo z dnia 02 czerwca 2008r. w sprawie przystąpienia do sporządzenia zmiany miejscowego planu zagospodarowania przestrzennego miejscowości Kiersztanowo, Gmina Mrągowo.

§6. Wykonanie Uchwały powierza się Wójtowi Gminy Mrągowo.

§7. Uchwała wchodzi w życie z dniem podjęcia i podlega ogłoszeniu na tablicy ogłoszeń.

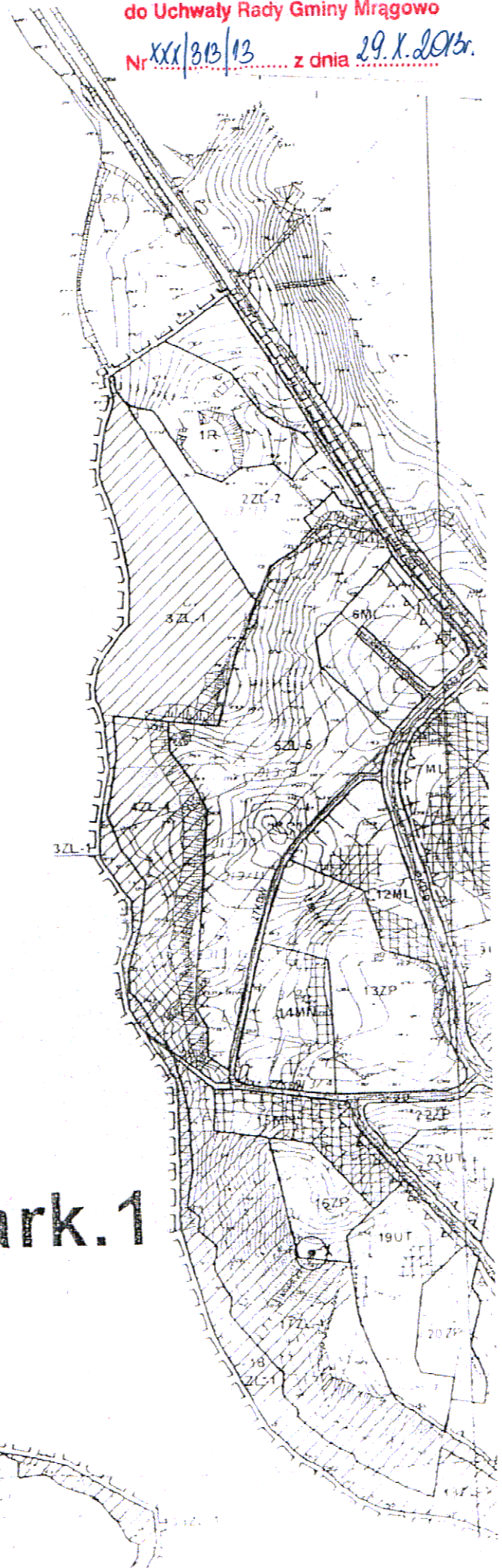
Przewodniczący Rady Gminy

  
Sławomir Olender

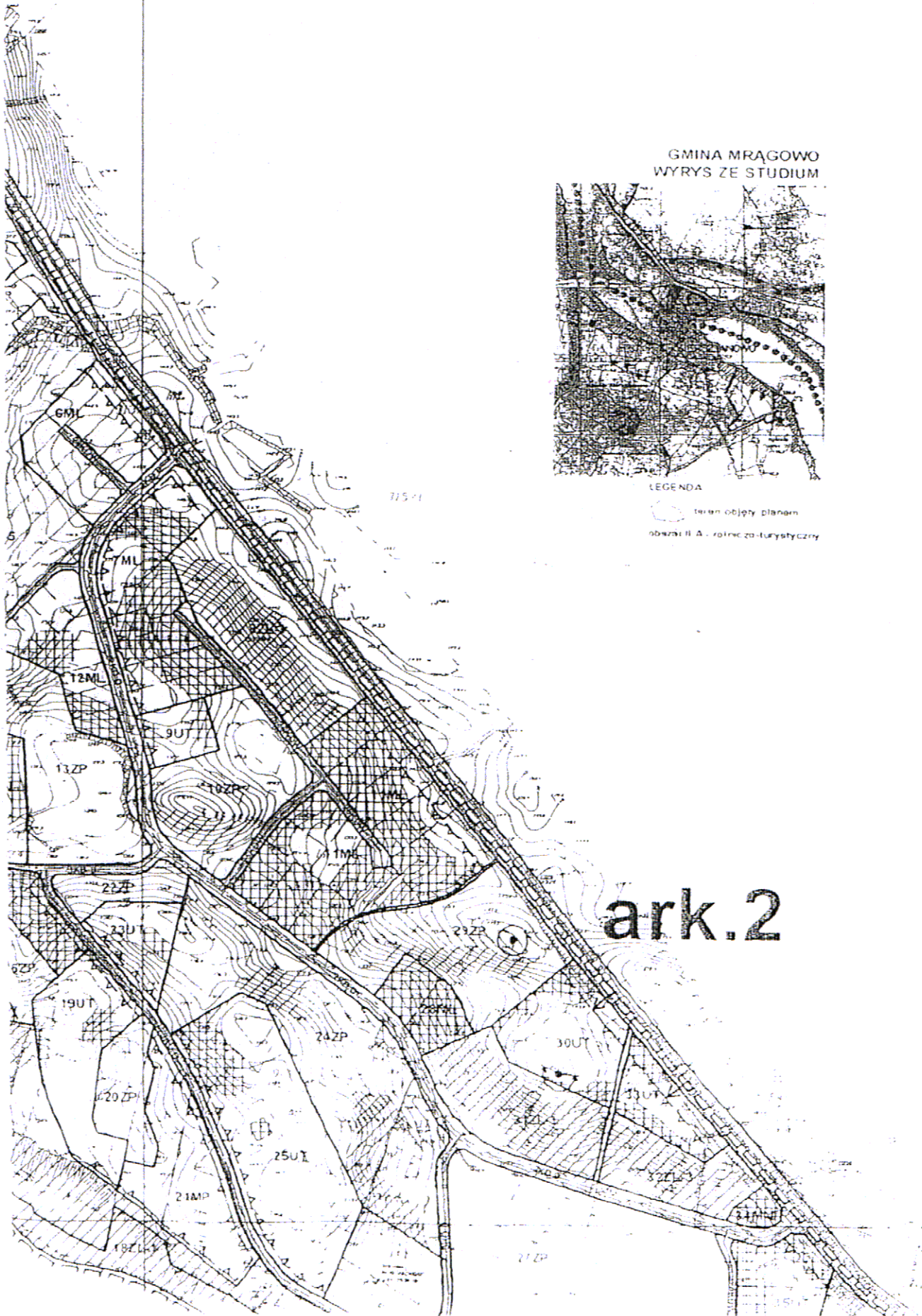


312

ark.1



Wzrosty i kierunki  
rozwoju osiedli  
w miejscowości



GMINA MRĄGOWO  
WYRYS ZE STUDIUM



LEGENDA  
teren objęty planem  
obszary II A - rolniczo-turystyczny

LEGENDA:

I. OZNACZENIA




II. ZASADY KSZ



III. TERENY CHI



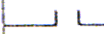






IV. INFRASTRUK



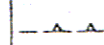



ark.2

LEGENDA:

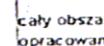
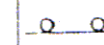

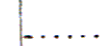

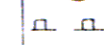

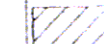
I. OZNACZENIA OGÓLNE

-  granica terenu objętego planem
-  linie rozgraniczające
-  linie rozgraniczające orientacyjne
-  linie wewnętrznego podziału
-  tereny posiadające ważne plany miejscowe
-  tereny o złożonych warunkach gruntowych
-  tereny o skomplikowanych warunkach gruntowych





II. ZASADY KSZTAŁTOWANIA ZABUDOWY I ZAGOSPODAROWANIA TERENU

-  nieprzekraczalna linia zabudowy
-  obowiązująca linia zabudowy
-  punkty i ciągi widokowe
-  orientacyjne miejsce zjazdu z drogi powiatowej

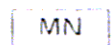
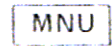
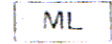
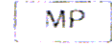
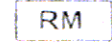
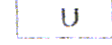
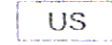
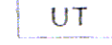
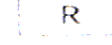
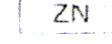
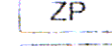
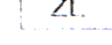
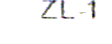
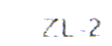
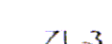

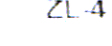
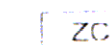
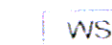
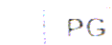
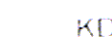
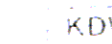


III. TERENY CHRONIONE

-  Obszar Chronionego Krajobrazu Jezior Legińsko - Mrągowskich
-  granica lasów wodochronnych
-  granica ostoi zwierzyny chronionej
-  strefa ochrony konserwatorskiej
-  stanowisko archeologiczne
-  granica złoża kruszywa naturalnego "Kiersztanowo" ujmowanego w "Krajowym Bilansie Zasobów"
- 
-  obszary zagrożone osuwaniem się mas ziemnych


IV. INFRASTRUKTURA TECHNICZNA

-  projektowany wodociąg wg projektu budowlanego
-  projektowana przepompownia wodociągowa wg projektu budowlanego
-  projektowany wodociąg
-  projektowana kanalizacja sanitarna tłoczna

V. PRZEZNACZENIE TERENÓW

-  tereny zabudowy
-  tereny zabudowy
-  tereny zabudowy
-  tereny zabudowy
-  tereny zabudowy
-  tereny zabudowy
-  tereny sportu i rekreacji
-  tereny usług turystycznych
-  tereny rolnicze
-  tereny zielone chronione
-  tereny zielone urządzone
-  tereny lasów
-  istniejące lasy o glebochronnych
-  istniejące lasy
-  projektowane za terenach osuwisk
-  projektowane za krawędziowej
-  tereny porolne z
-  teren cmentarza
-  tereny wod pow
-  obszary i tereny
-  tereny dróg pub
-  tereny dróg wsi
-  tereny ciągów d
-  tereny parkingi

ark. 3

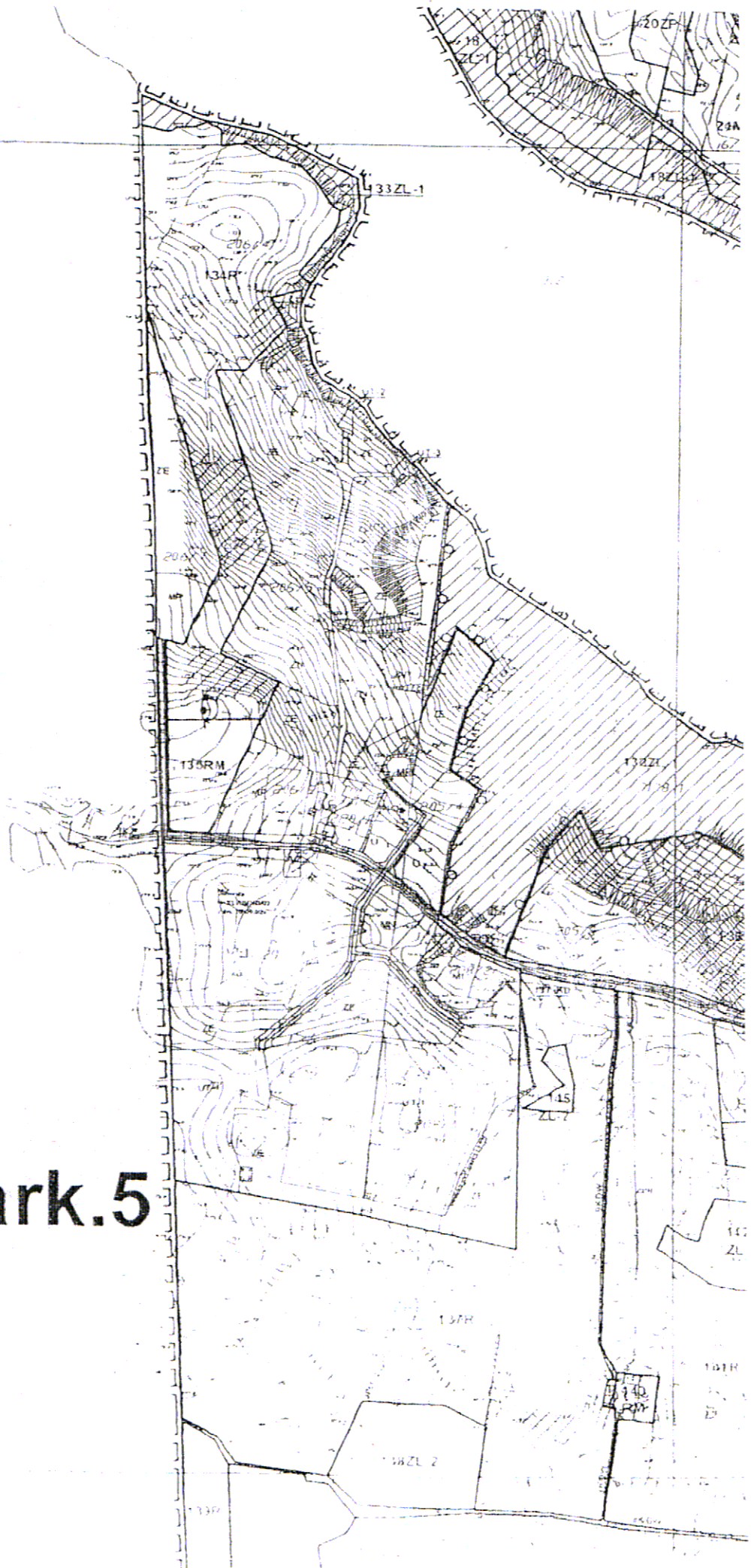


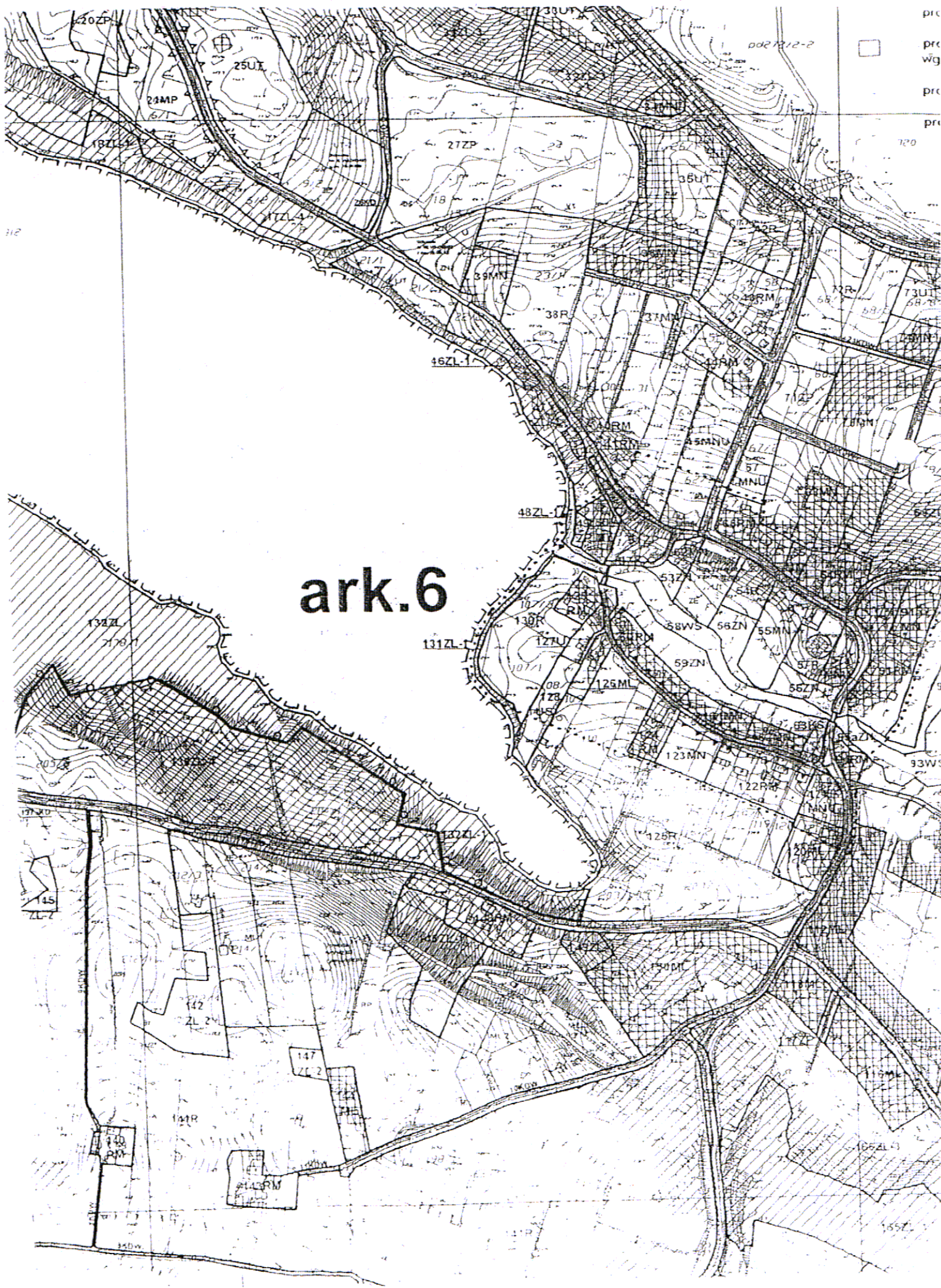
PRZEZNACZENIE TERENÓW

MN	tereny zabudowy mieszkaniowej jednorodzinnej
MNU	tereny zabudowy mieszkalno-usługowej
ML	tereny zabudowy rekreacji indywidualnej (letniskowej)
MP	tereny zabudowy pensjonatowej
RM	tereny zabudowy zagrodowej
U	tereny zabudowy usługowej
US	tereny sportu i rekreacji
UT	tereny usług turystycznych
R	tereny rolnicze
ZN	tereny zieleni chronionej
ZP	tereny zieleni urządzonej
ZL	tereny lasów
ZL-1	istniejące lasy o funkcjach glebochronnych i wodochronnych
ZL-2	istniejące lasy
ZL-3	projektowane zalesienia na terenach osuwiskowych
ZL-4	projektowane zalesienia w strefie krajoznawczej rynniny mrągowskiej
ZL-5	tereny porolne zalesione, projektowane zalesienia
ZC	teren cmentarza zamkniętego
WS	tereny wód powierzchniowych
PG	obszary i tereny górnicze
KD	tereny dróg publicznych
KDW	tereny dróg wewnętrznych
KX	tereny ciągów pieszych
KS	tereny parkingów

ark.4

ark.5





ark.6

pre  
pre  
wg  
pre  
pre

add 1012-2

112

120

93WS

155Z

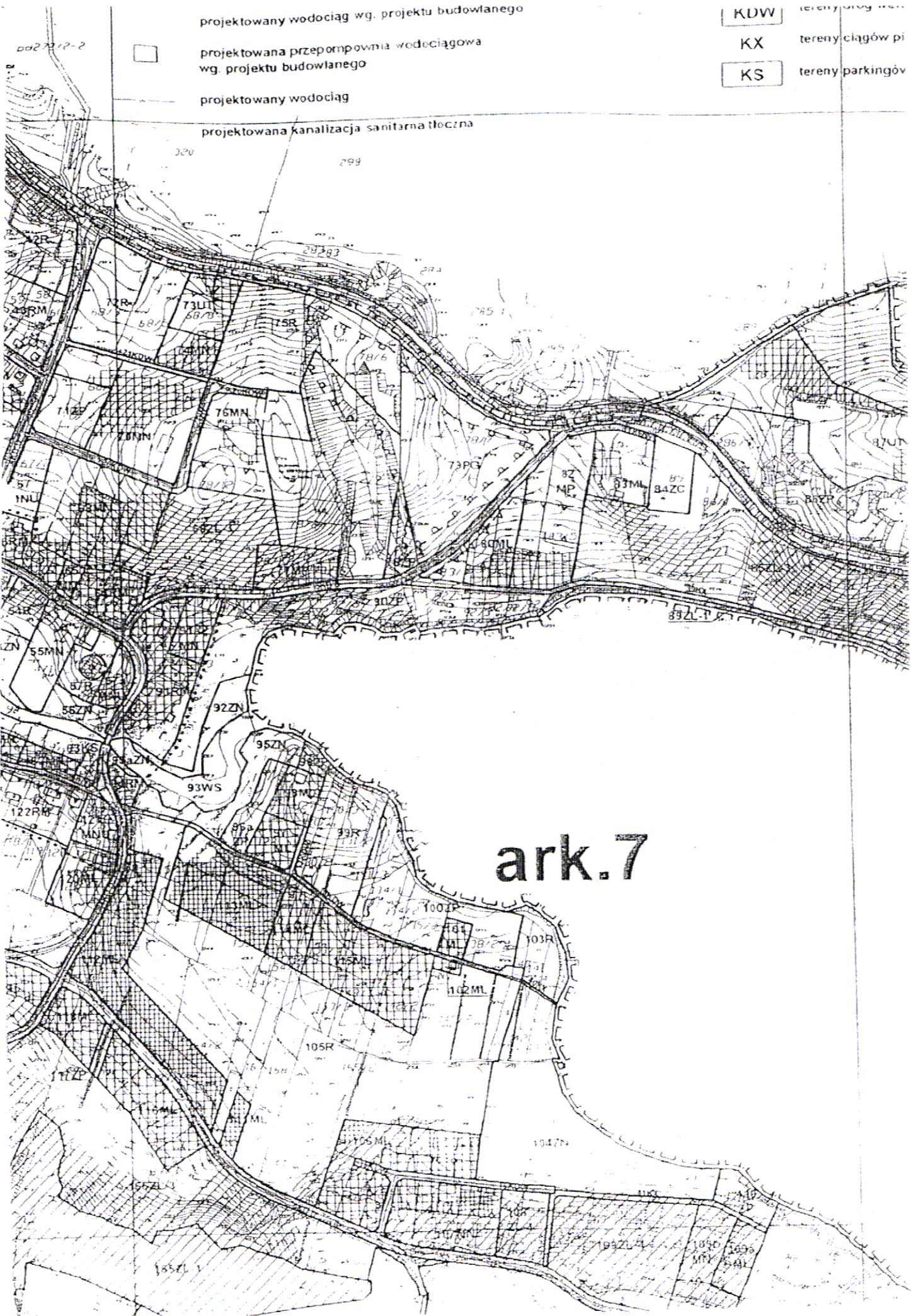
projektowany wodociąg wg. projektu budowlanego

projektowana przepompownia wodociągowa  
wg. projektu budowlanego

projektowany wodociąg

projektowana kanalizacja sanitarna tłoczna

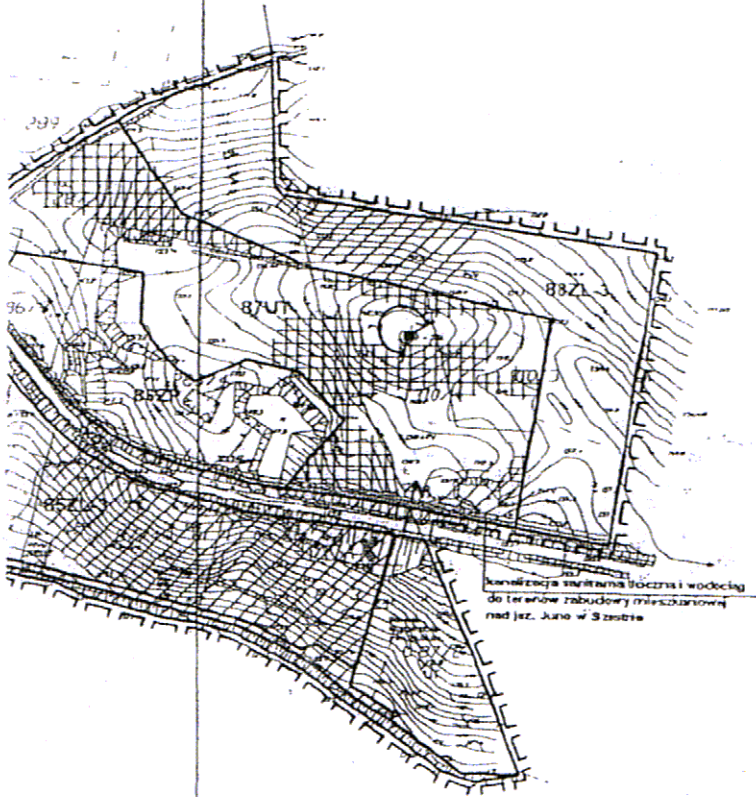
- KDW tereny dróg i ulic
- KX tereny ciągów pi
- KS tereny parkingów




ark.7

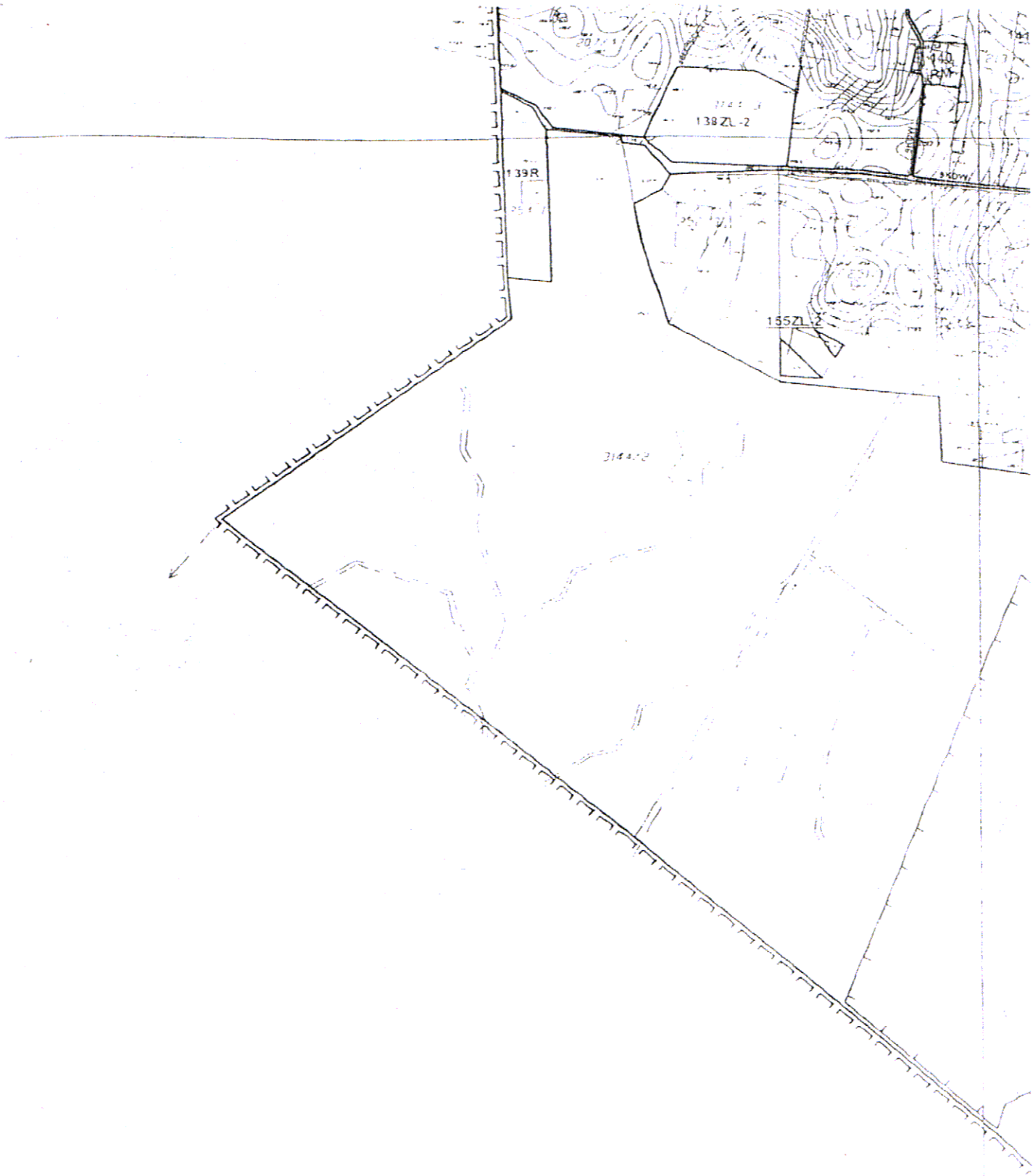


- |     |                          |
|-----|--------------------------|
| KDW | tereny dróg wewnętrznych |
| KX  | tereny ciągów pieszych   |
| KS  | tereny parkingów         |

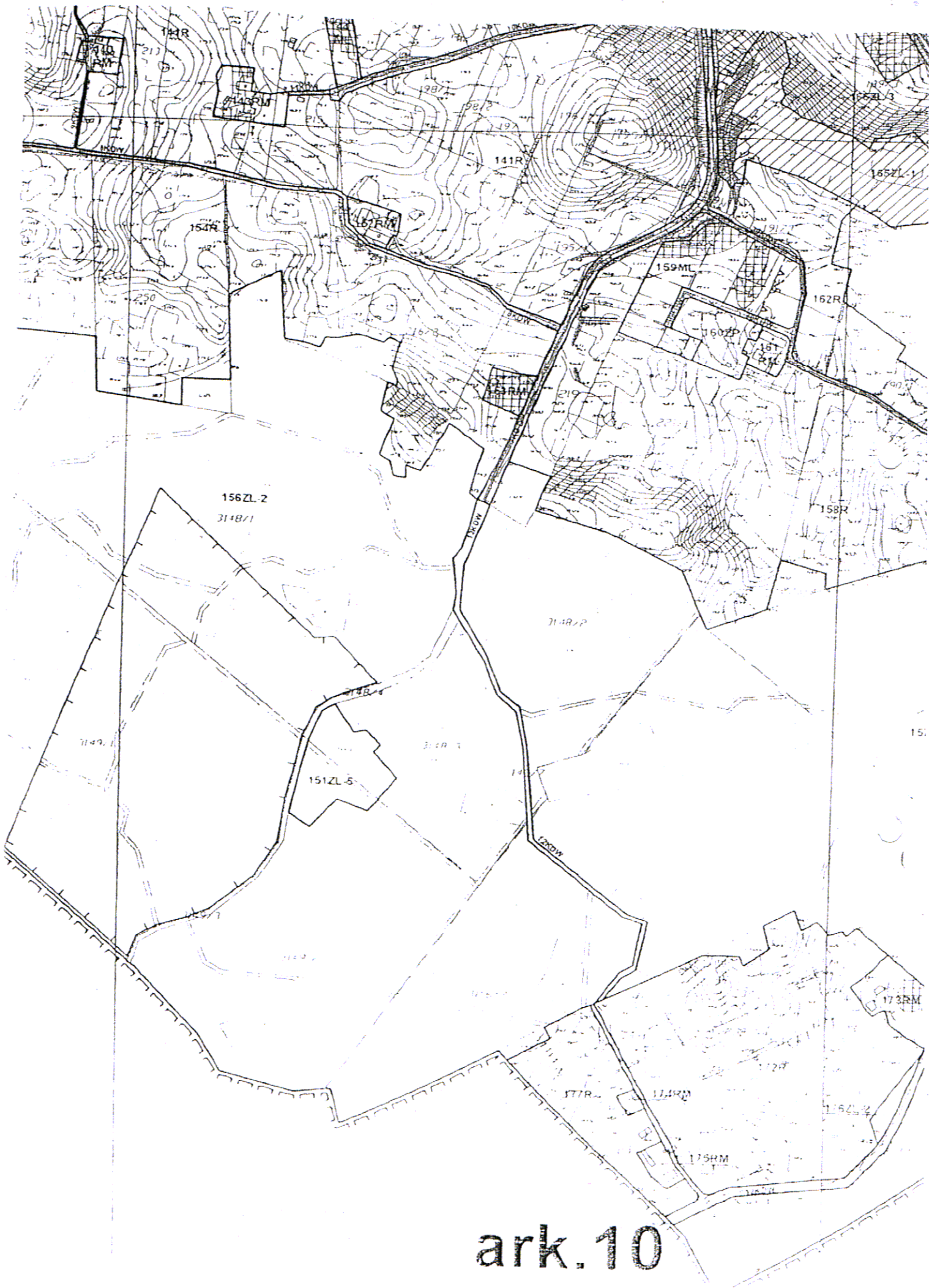


ark.8

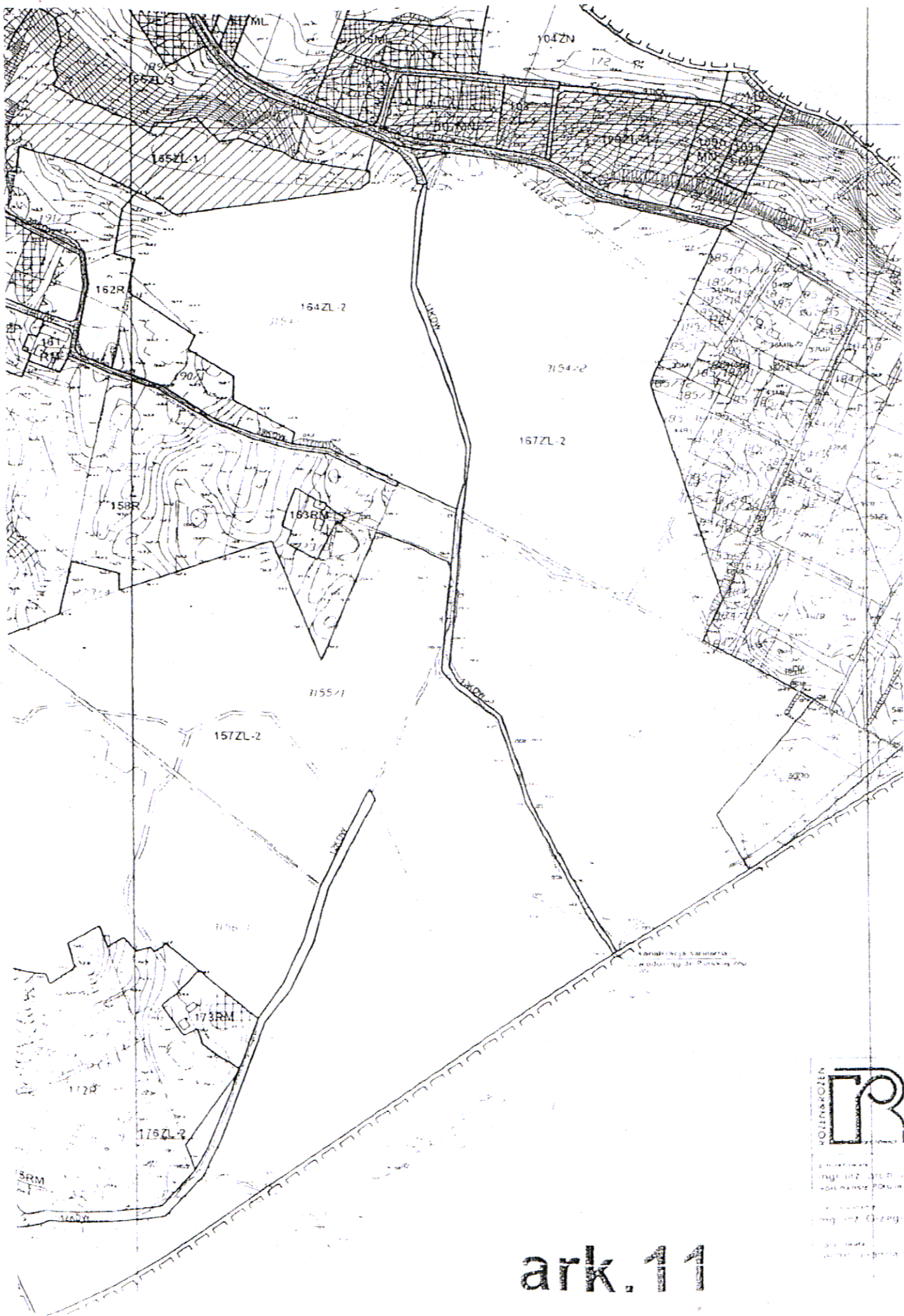




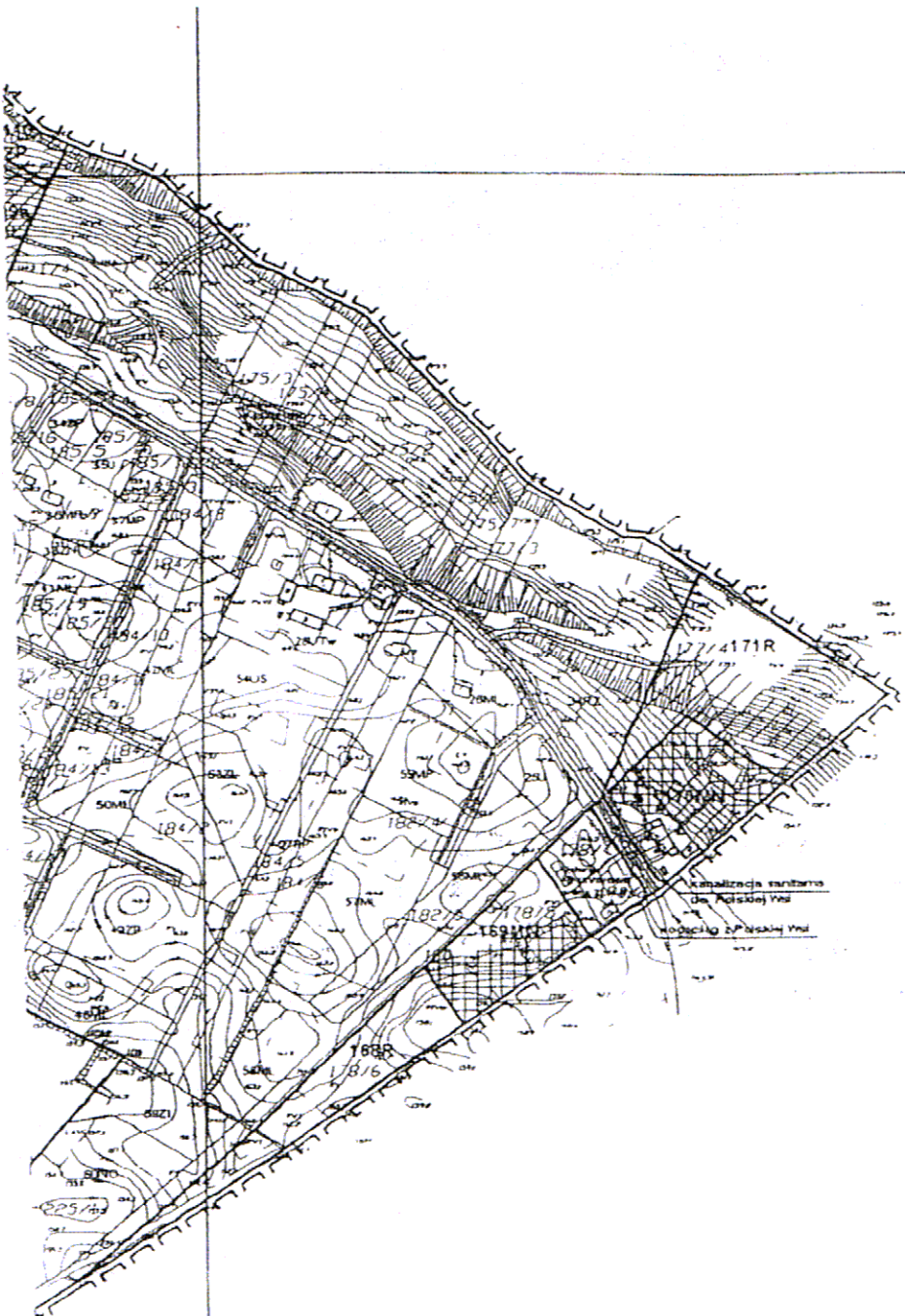
ark.9



ark.10



POLINSKROZEN  
 inżynierska firma  
 projektowa  
 ul. Piłsudskiego 10  
 00-610 Warszawa



**WIEŚ KIERSZTANOWO**  
**MIEJSOWY PLAN**  
**ZAGOSPODAROWANIA**  
**PRZESTRZENNEGO**

projektowała  
 mgr inż arch Izabella Ossowska-Rożen  
 wpisana na listę Projektantów G-01/17/2007 z upr. arch. nr 1088290

tytuł zadania  
 mgr inż Grzegorz Bogdan

opracowała  
 techn Joanna Kozera

skala 1 5000

zawieszona w 1  
 do Uchwały nr 11/VI/07 15/01  
 Rady Gminy Międzygórze  
 z dnia 2 czerwca 2008

Publikacja  
 Operacja Urzędowa Powiadomienia  
 Właścicieli Nieruchomości  
 Nr ..... z dnia ..... 2008