

**Uchwała Nr XXIX/298/13  
Rady Gminy Mrągowo  
z dnia 5 września 2013r.**

**zmieniająca Uchwałę Nr XVIII/135/08 Rady Gminy Mrągowo z dnia 02 czerwca 2008r. w sprawie przystąpienia do sporządzenia zmiany miejscowego planu zagospodarowania przestrzennego miejscowości Kiersztanowo, Gmina Mrągowo.**

Na podstawie art. 18 ust. 2 pkt 5 ustawy z dnia 8 marca 1990 r. o samorządzie gminnym (tekst. jedn. Dz. U. 2013 r., poz.594) oraz art. 14 ust.1,2 i 4 ustawy z dnia 27 marca 2003 r. o planowaniu i zagospodarowaniu przestrzennym (tekst. jedn. Dz. U. z 2012 r. poz. 647 ze zm.),

**Rada Gminy Mrągowo uchwala , co następuje:**

§1. Na wniosek Wójta Gminy Mrągowo przystępuje się do sporządzenia zmiany miejscowego planu zagospodarowania przestrzennego miejscowości Kiersztanowo, gmina Mrągowo, uchwalonego Uchwałą Nr XVIII/135/08 Rady Gminy Mrągowo z dnia 02 czerwca 2008r., opublikowaną w Dzienniku Urzędowym Województwa Warmińsko-Mazurskiego nr 115 z dnia 25 lipca 2008 r. poz. 1927 .

§2. Granice terenu objętego zmianą planu przedstawia załącznik graficzny załączony do uchwały.

§3 Przedmiotem zmiany planu jest ustalenie zasad zagospodarowania terenu celem wprowadzenia na tereny objęte planem tymczasowych zbiorników bezodpływowych do czasu wybudowania wiejskiej sieci kanalizacji sanitarnej .

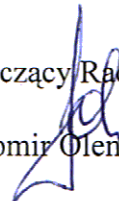
§4. Zakres opracowania określa art.15 cytowanej wyżej ustawy o planowaniu i zagospodarowaniu przestrzennym.

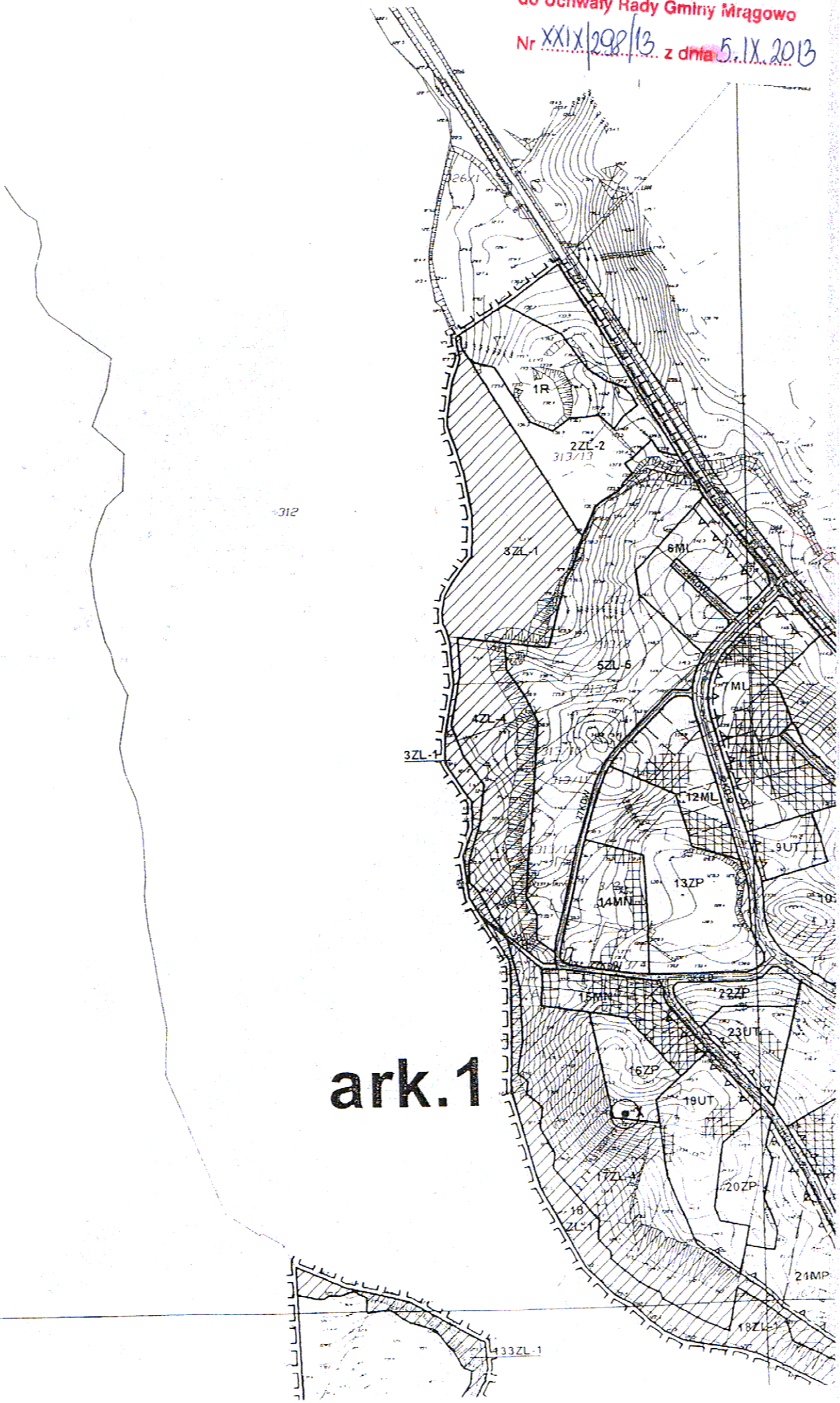
§5. Wykonanie Uchwały powierza się Wójtowi Gminy Mrągowo.

§6. Uchwała wchodzi w życie z dniem podjęcia i podlega ogłoszeniu na tablicy ogłoszeń.

Przewodniczący Rady Gminy

Sławomir Olender

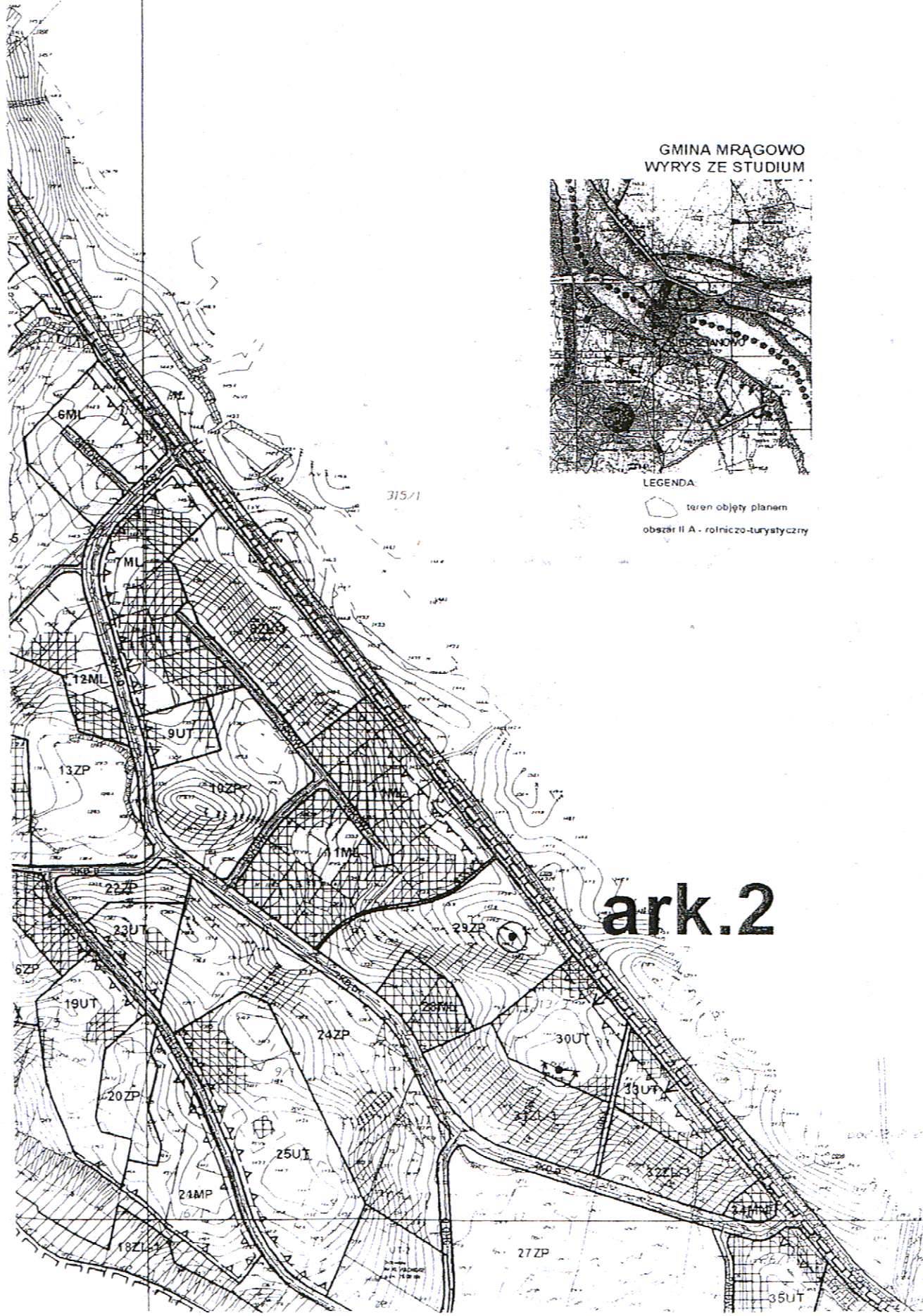




ark.1



in zimnok...  
 ...  
 ...



GMINA MRĄGOWO  
 WYRYS ZE STUDIUM



LEGENDA  
 teren objęty planem  
 obszar II A - rolniczo-turystyczny








LEGENDA:

- I. OZNACZENIA O
  - gr
  - lin
  - lin
  - lin
  - ter
  - ter
  - teri
- II. ZASADY KSZTAŁT
  - nie
  - ob
  - pu
  - ori
- III. TERENY CHRO
  - cały obszar opracowania Ot
  - gr
  - gr
  - str
  - sta
  - gr
  - ujr
  - ter
  - ot
- IV. INFRASTRUKT
  - prc
  - prc
  - wg
  - prc
  - prc





ark.2

## LEGENDA:









### I. OZNACZENIA OGÓLNE

	granica terenu objętego planem
	linie rozgraniczające
	linie rozgraniczające orientacyjne
	linie wewnętrznego podziału
	tereny posiadające ważne plany miejscowe
	tereny o złożonych warunkach gruntowych
	tereny o skomplikowanych warunkach gruntowych





### II. ZASADY KSZTAŁTOWANIA ZABUDOWY I ZAGOSPODAROWANIA TERENU

	nieprzekraczalna linia zabudowy
	obowiązująca linia zabudowy
	punkty i ciągi widokowe
	orientacyjne miejsce zjazdu z drogi powiatowej

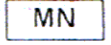
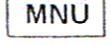
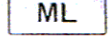


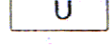


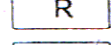

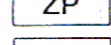
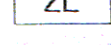
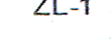
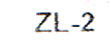
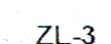

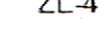
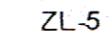
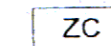
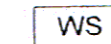

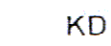
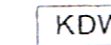
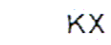
### III. TERENY CHRONIONE

	cały obszar opracowania	Obszar Chronionego Krajobrazu Jezior Legińsko - Mrągowskich
		granica lasów wodochronnych
		granica ostoi zwierzyny chronionej
		strefa ochrony konserwatorskiej
		stanowisko archeologiczne
		granica złoża kruszywa naturalnego "Kiersztanowo" ujmowanego w "Krajowym Bilansie Zasobów"
		tereny zagrożone powodzią
		obszary zagrożone osuwaniem się mas ziemnych

### IV. INFRASTRUKTURA TECHNICZNA

	projektowany wodociąg wg. projektu budowlanego
	projektowana przepompownia wodociągowa wg. projektu budowlanego
	projektowany wodociąg
	projektowana kanalizacja sanitarna tłoczna

### V. PRZEZNACZENIE TERENÓW

	tereny zabudowy mieszk.
	tereny zabudowy mieszk.
	tereny zabudowy rekreacji
	tereny zabudowy pensji
	tereny zabudowy zagro.
	tereny zabudowy usług
	tereny sportu i rekreacji
	tereny usług turystycznych
	tereny rolnicze
	tereny zieleni chronionej
	tereny zieleni urządzonej
	tereny lasów
	istniejące lasy o funkcji glebochronnych i wodochronnych
	istniejące lasy
	projektowane zalesienia terenach osuwiskowych
	projektowane zalesienia krawędziowej rynnami
	tereny porolne zalesienia
	teren cmentarza zamkniętego
	tereny wód powierzchniowych
	obszary i tereny górnicze
	tereny dróg publicznych
	tereny dróg wewnętrznych
	tereny ciągów pieszych
	tereny parkingów

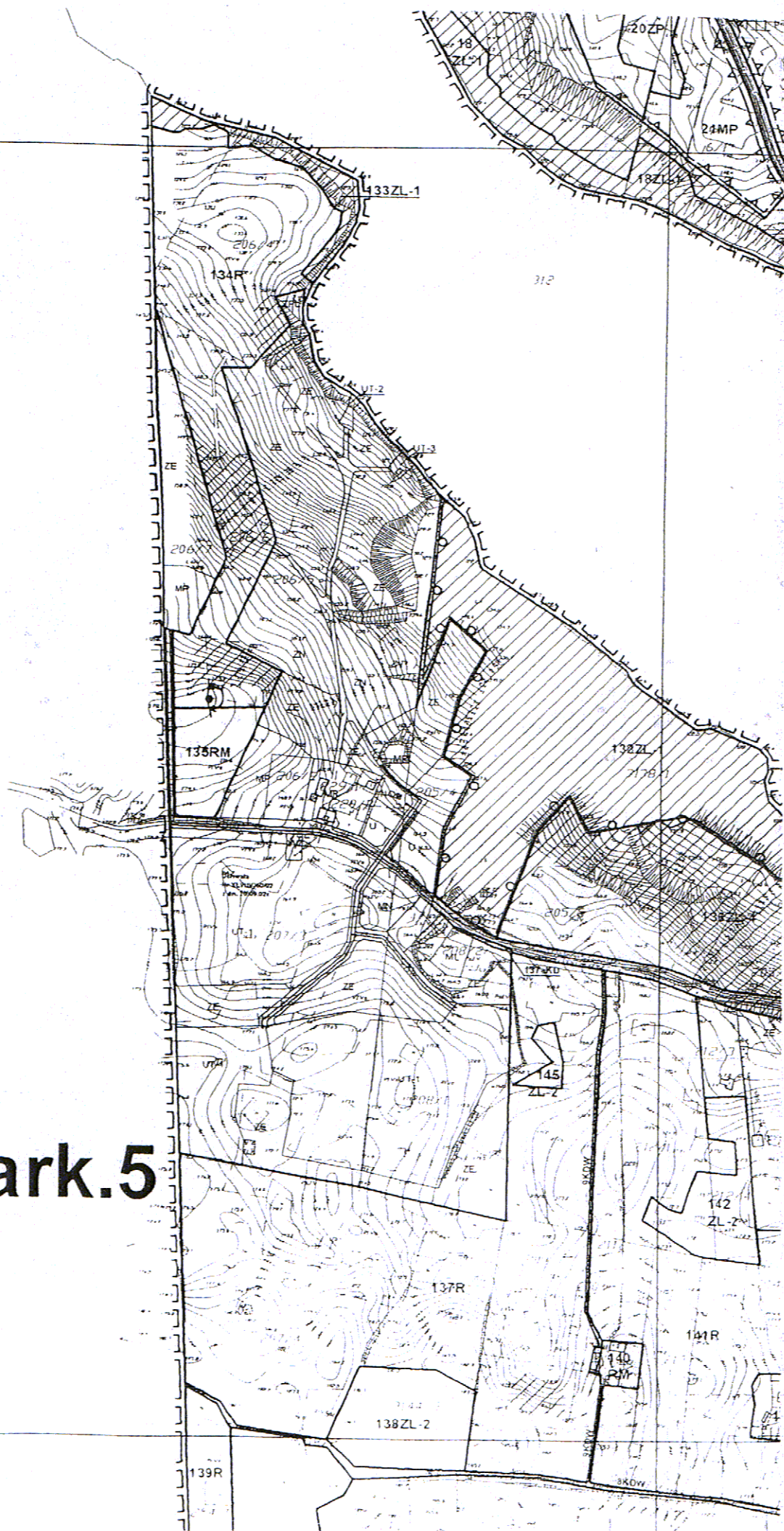
ark.3

PRZEZNACZENIE TERENÓW

MN	tereny zabudowy mieszkaniowej jednorodzinnej
MNU	tereny zabudowy mieszkalno-usługowej
ML	tereny zabudowy rekreacji indywidualnej (letniskowej)
MP	tereny zabudowy pensjonatowej
RM	tereny zabudowy zagrodowej
U	tereny zabudowy usługowej
US	tereny sportu i rekreacji
UT	tereny usług turystycznych
R	tereny rolnicze
ZN	tereny zieleni chronionej
ZP	tereny zieleni urządzonej
ZL	tereny lasów
ZL-1	istniejące lasy o funkcjach glebochronnych i wodochronnych
ZL-2	istniejące lasy
ZL-3	projektowane zalesienia na terenach osuwiskowych
ZL-4	projektowane zalesienia w strefie krawędziowej rynny mrągowskiej
ZL-5	tereny porolne zalesione, projektowane zalesienia
ZC	teren cmentarza zamkniętego
WS	tereny wód powierzchniowych
PG	obszary i tereny górnicze
KD	tereny dróg publicznych
KDW	tereny dróg wewnętrznych
KX	tereny ciągów pieszych
KS	tereny parkingów

ark.4





ark.5

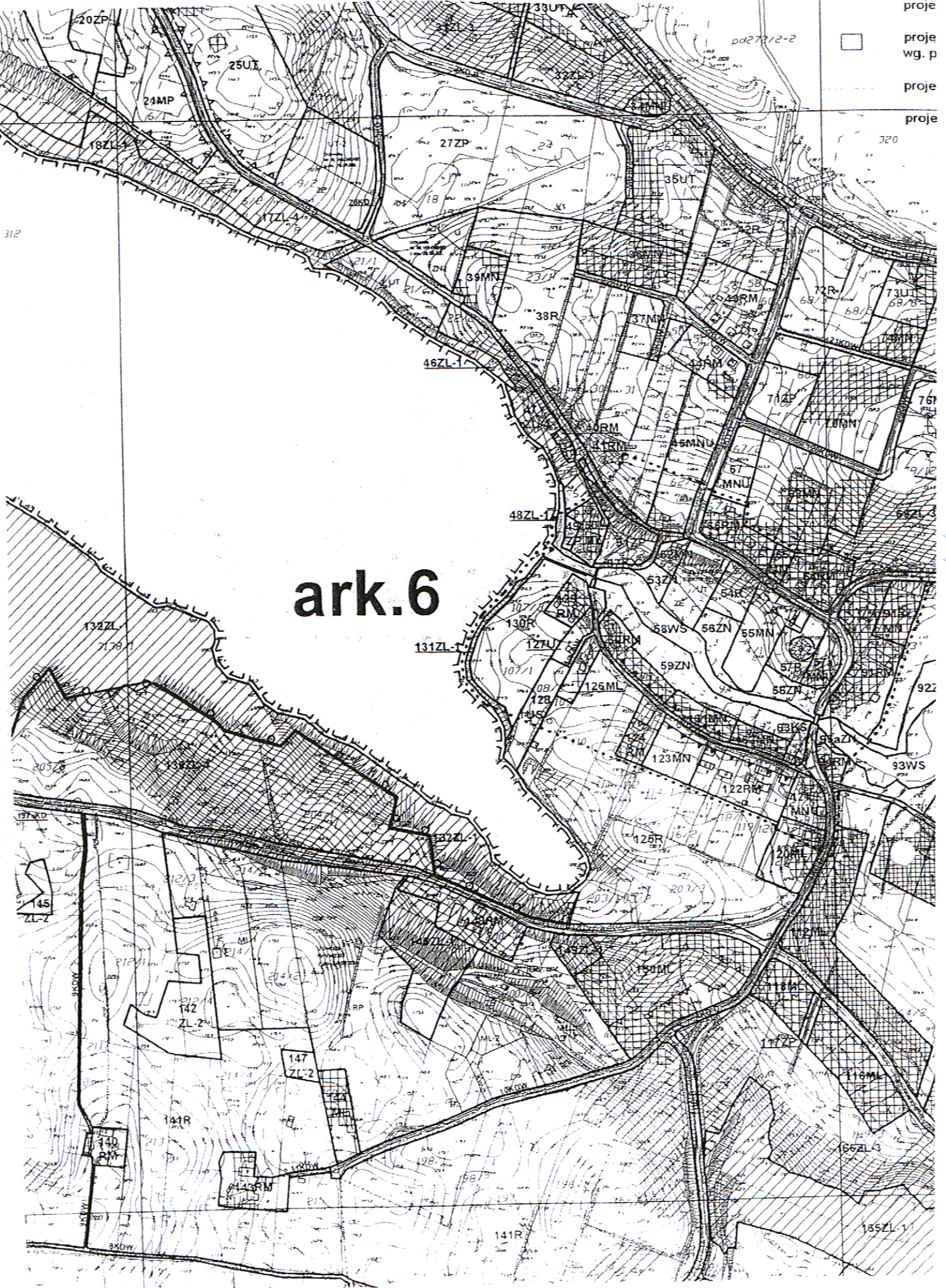


proje  
proje  
wg. p  
proje  
proje



312

# ark.6





projektowany wodociąg wg. projektu budowlanego

KDW tereny drog wewnętrznych

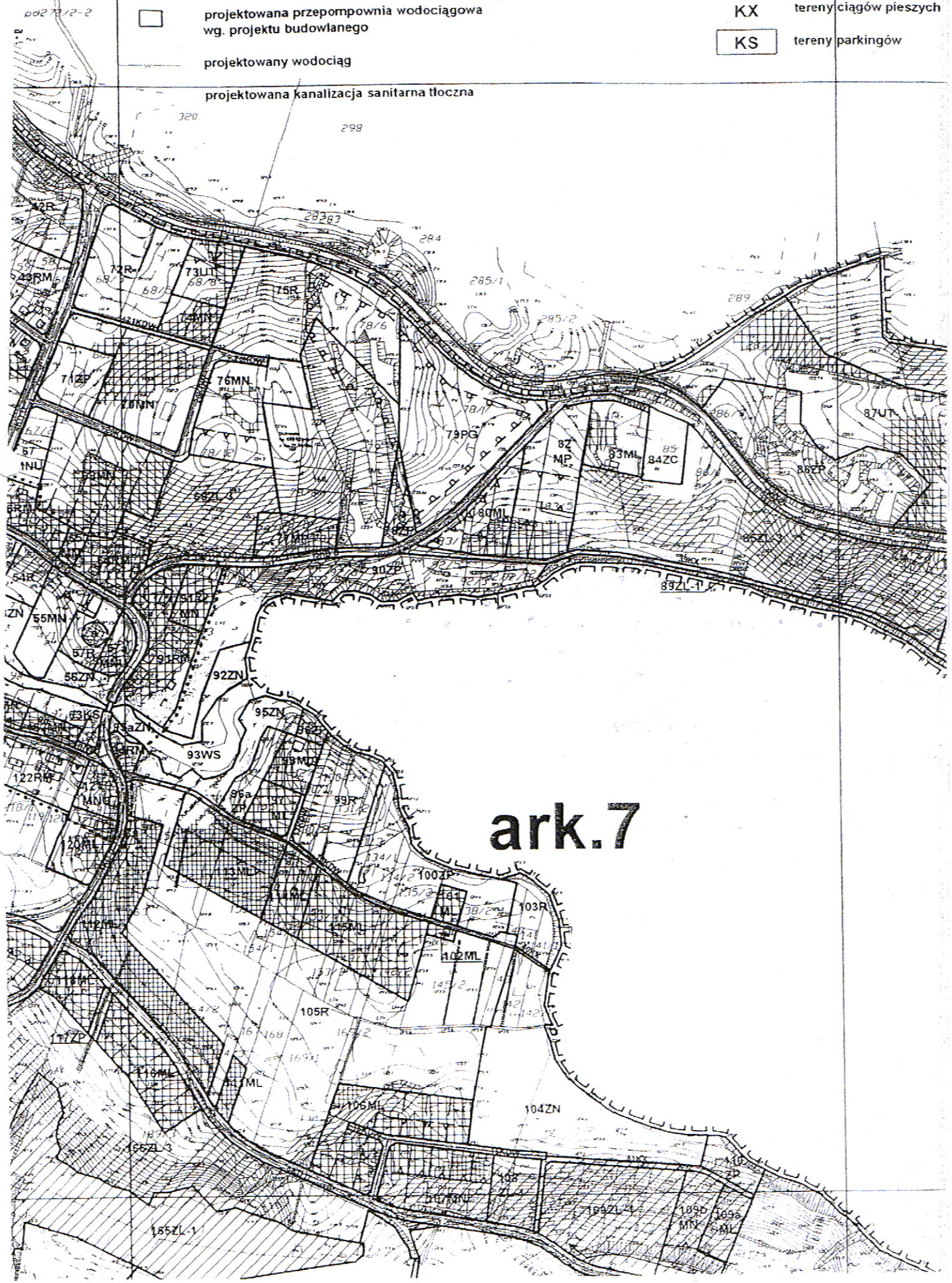
projektowana przepompownia wodociągowa wg. projektu budowlanego

KX tereny ciągów pieszych

projektowany wodociąg

KS tereny parkingów

projektowana kanalizacja sanitarna tłoczna



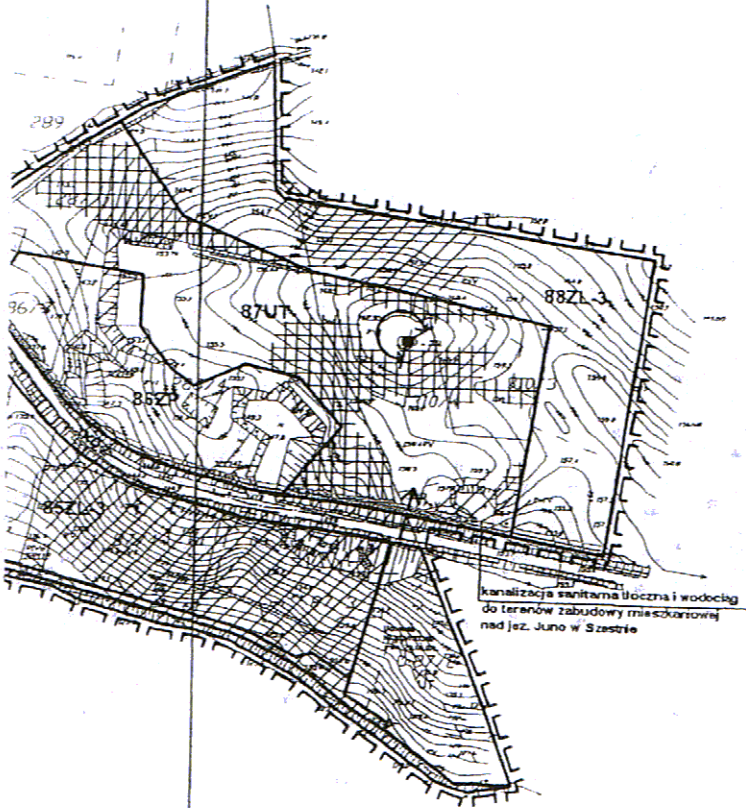
ark.7



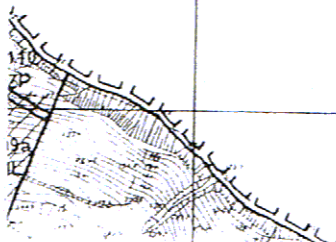
KDW tereny dróg wewnętrznych

KX tereny ciągów pieszych

KS tereny parkingów



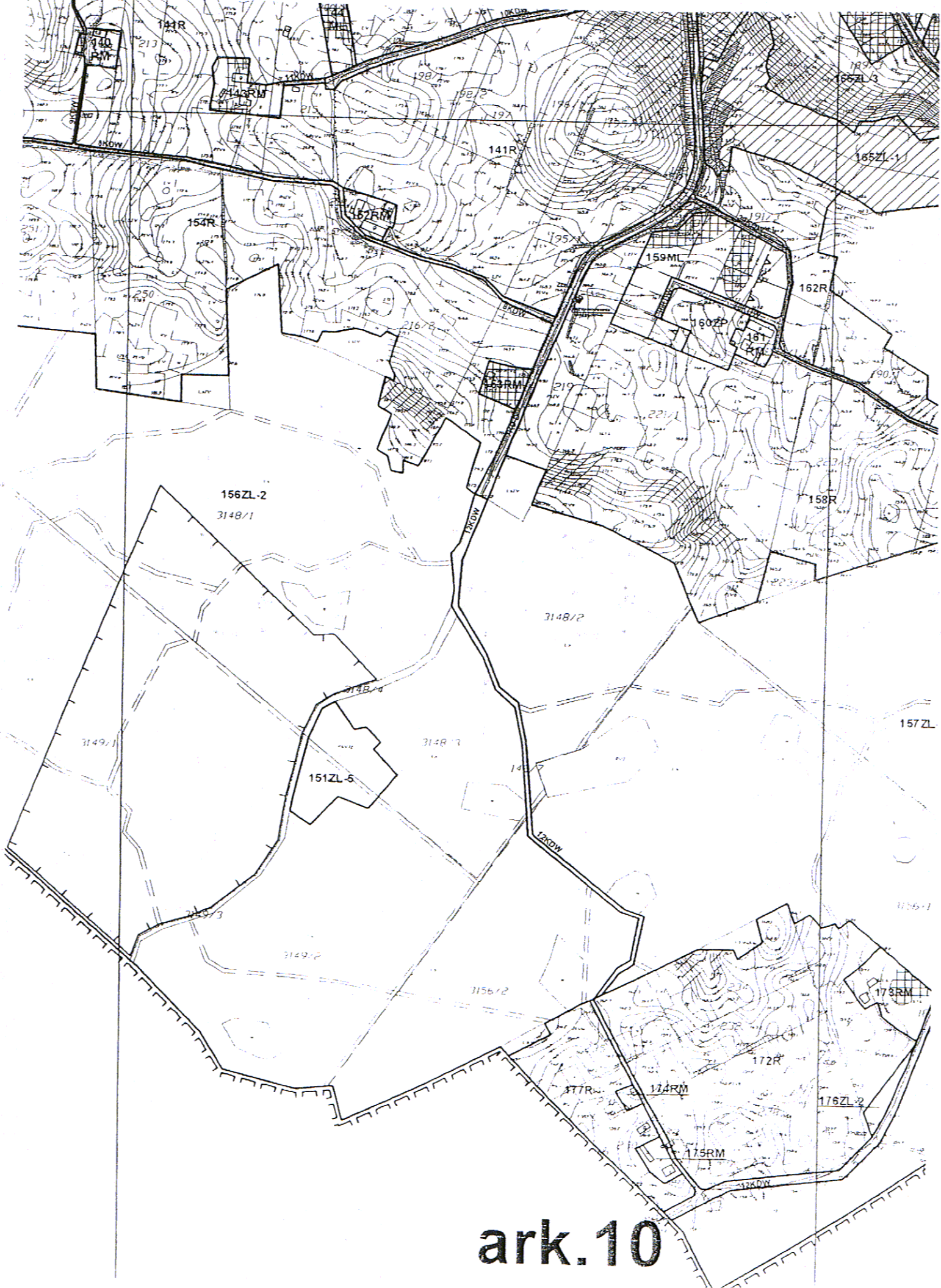
ark.8





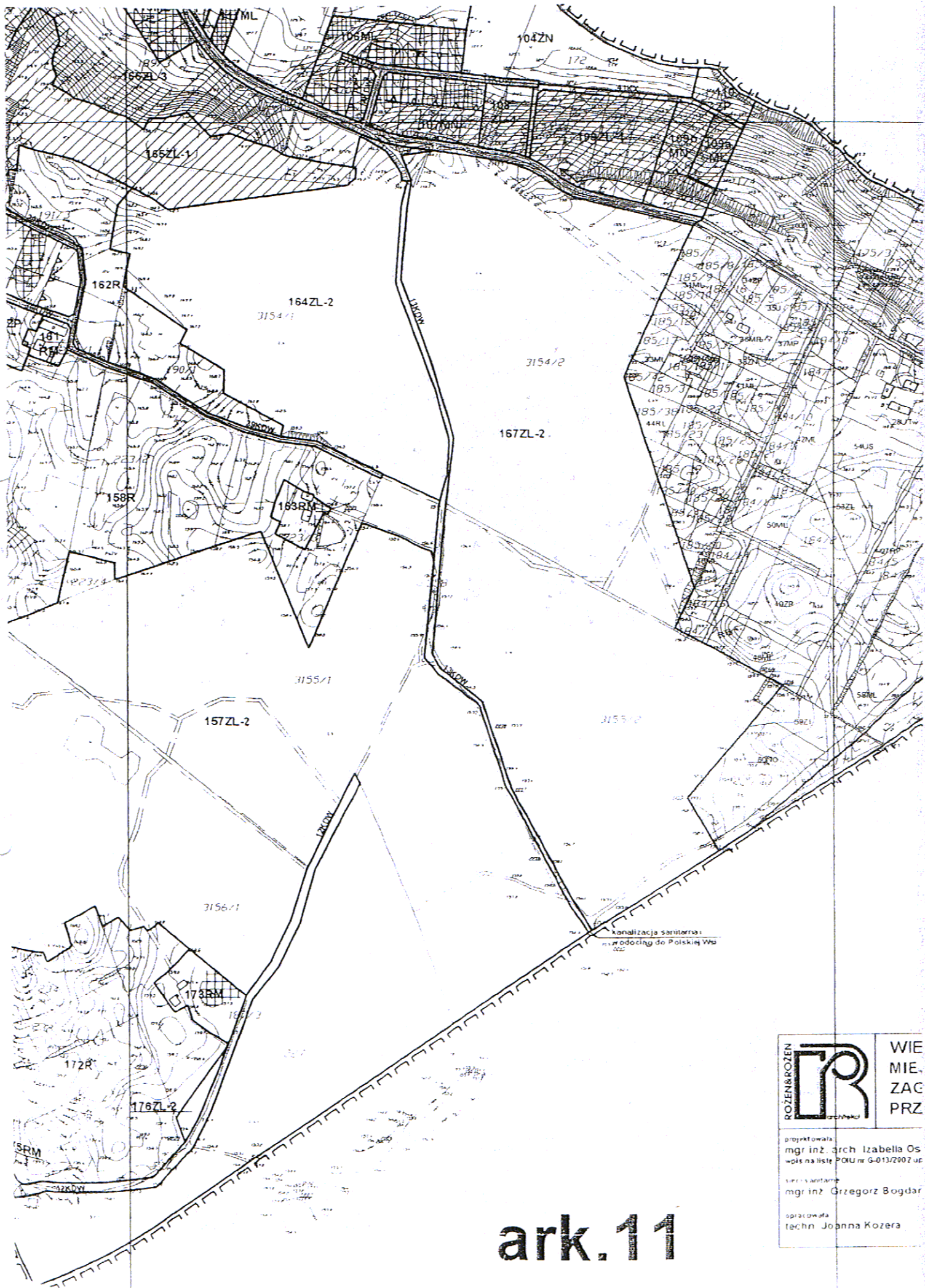
ark.9





ark.10

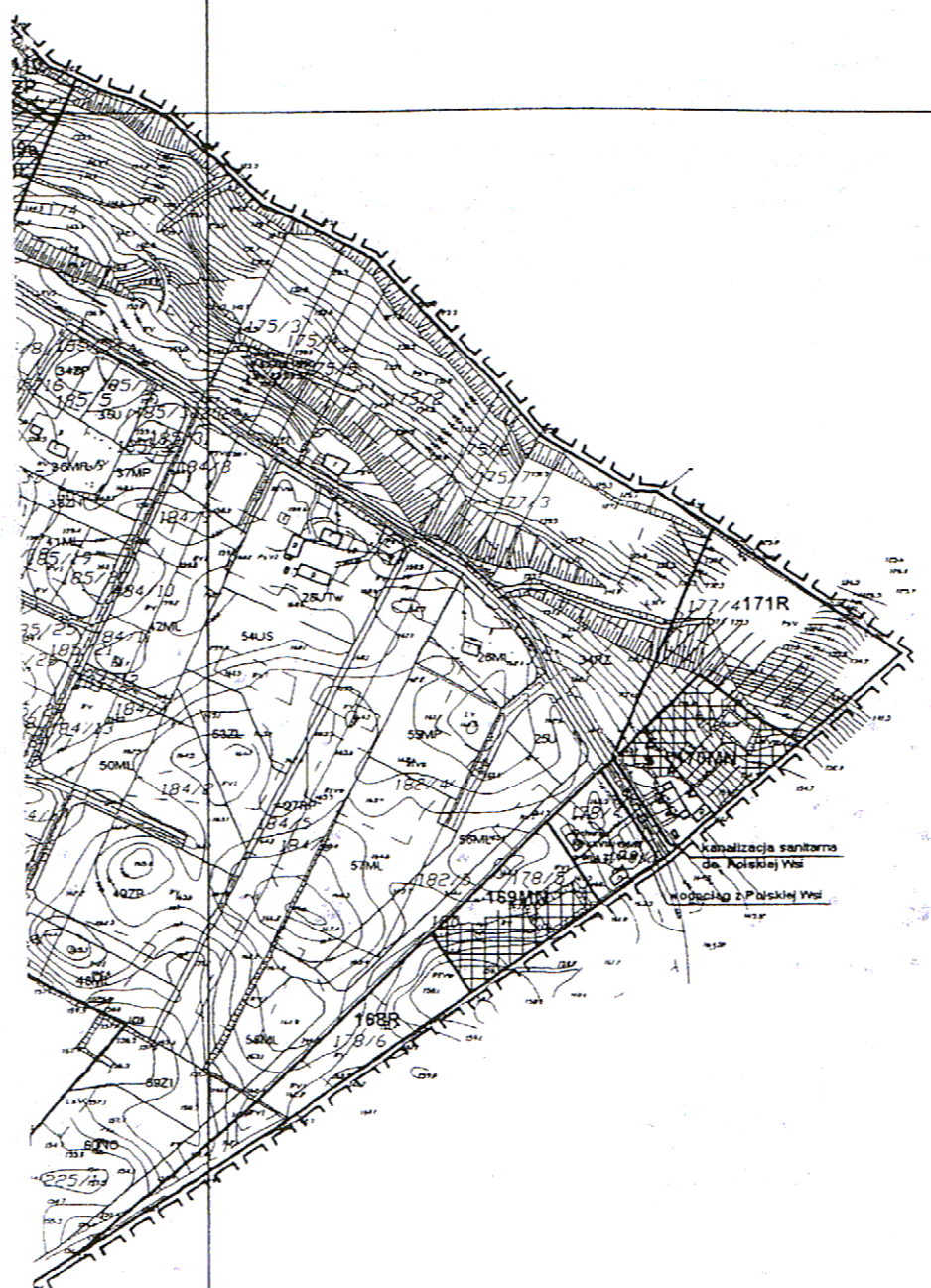





ark. 11

ROZEN&ROZEN		WIE MIE. ZAC PRZ
	projektowała mgr inż. arch Izabella Os wpis na liście POU nr G-013/2002 up	
	wykonała mgr inż. Grzegorz Bogdar	
	opracowała techn. Joanna Kozera	





Kanalizacja sanitarna  
do Poiskiej Wsi  
Wodociąg z Poiskiej Wsi

	<b>WIEŚ KIERSZTANOWO</b> <b>MIEJSCOWY PLAN</b> <b>ZAGOSPODAROWANIA</b> <b>PRZESTRZENNEGO</b>	
	projektowała: mgr inż. arch. Izabella Ossowska-Rożen wpis na liście POIU nr G-013/2002 upr. urb. Nr 1088/90	skala:      1:5000
	sieci sanitarny: mgr inż. Grzegorz Bogdan	załącznik nr 1 do Uchwały Nr XLVIII/356/08 Rady Gminy Mragowo z dnia 2 czerwca 2008 r.
	opracowała: techn. Joanna Kozera	Publikacja: Dziennik Urzędowy Województwa Warmińsko-Mazurskiego Nr                    z dnia                    pol.

ark.12